



**PRÉFET
DU PAS-DE-CALAIS**

*Liberté
Égalité
Fraternité*

Cartes de bruit
stratégique de la
4ème échéance de la
directive 2002/49/CE

Réseau routier
non concédé

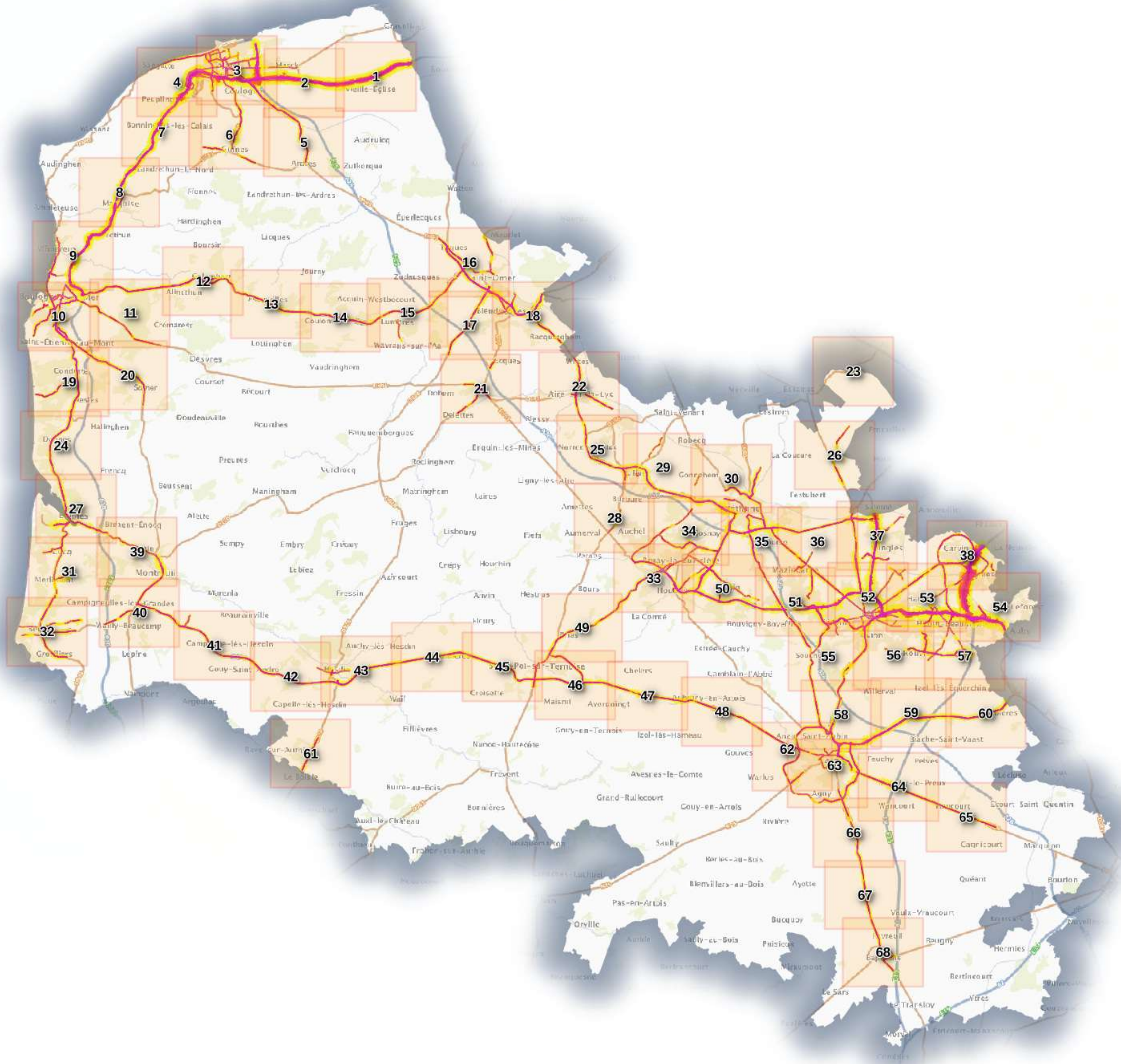
Atlas
cartographique

Janvier 2023

0 10 20 km

**Direction départementale
des territoires et de la mer
du Pas-de-Calais**

Réalisation : MCSIG
Source : DDTM 62
CEREMA
BD Topo, © IGN
Date : 20 janvier 2023
Référence : 2023-014





PRÉFET DU PAS-DE-CALAIS

Liberté
Égalité
Fraternité

Cartes de bruit
stratégique de la
4ème échéance de la
directive 2002/49/CE

Réseau routier
non concédé

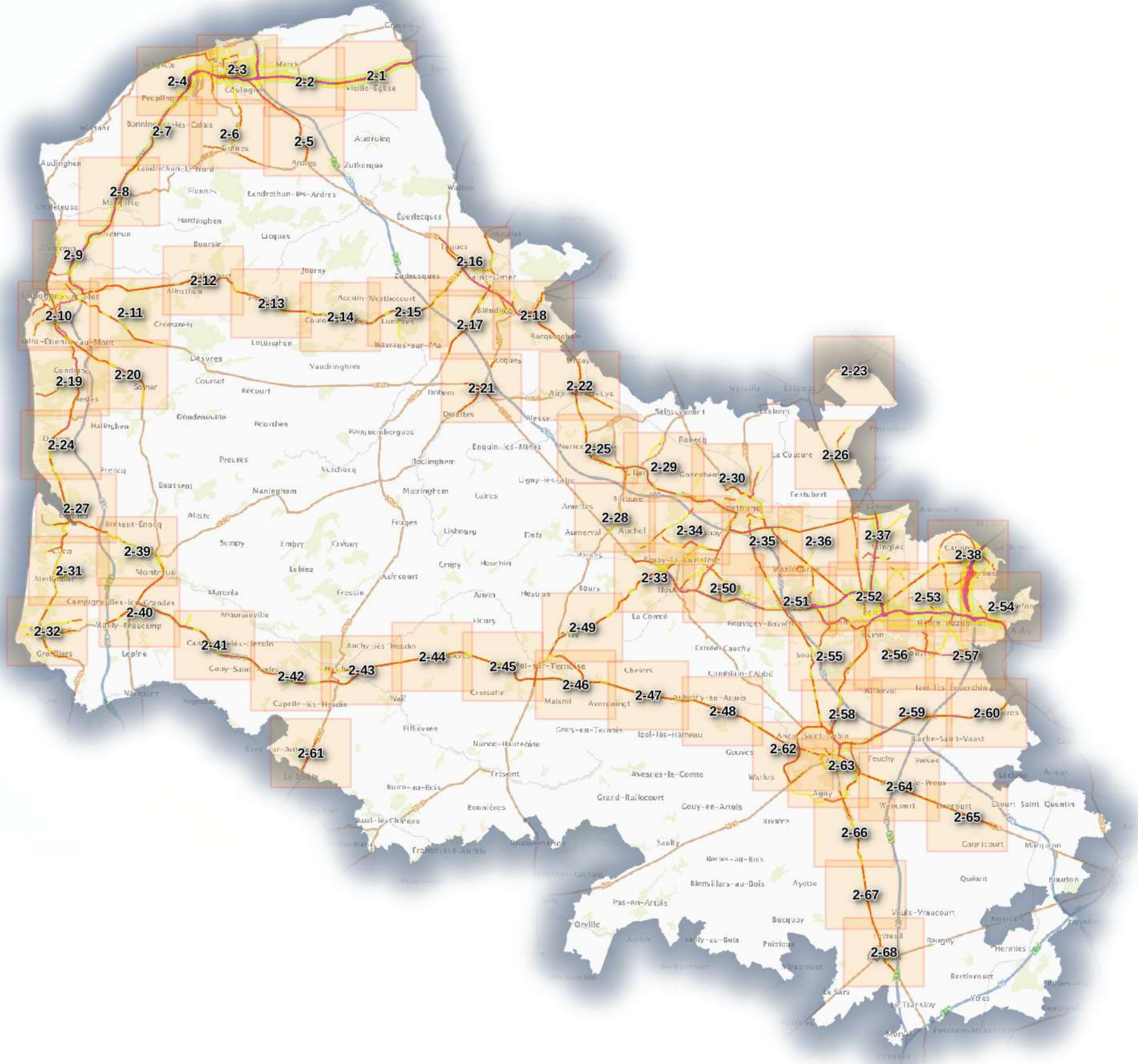
Plan d'assemblage
Type A - Ln

Janvier 2023

0 10 20 km

Direction départementale
des territoires et de la mer
du Pas-de-Calais

Réalisation : MCSIG
Source : DDTM 62
CEREMA
BD Topo, © IGN
Date : 20 janvier 2023
Référence : 2023-014





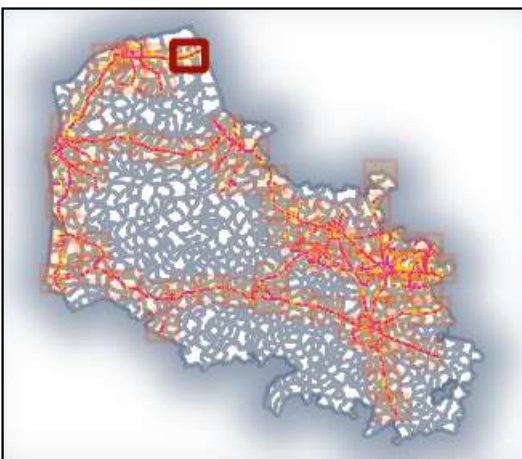
PRÉFET DU PAS-DE-CALAIS

Liberté
Égalité
Fraternité

Carte de bruit stratégique de la 4ème échéance de la directive 2002/49/CE

Réseau routier non concédé Type A - Ln

Planche 2-1



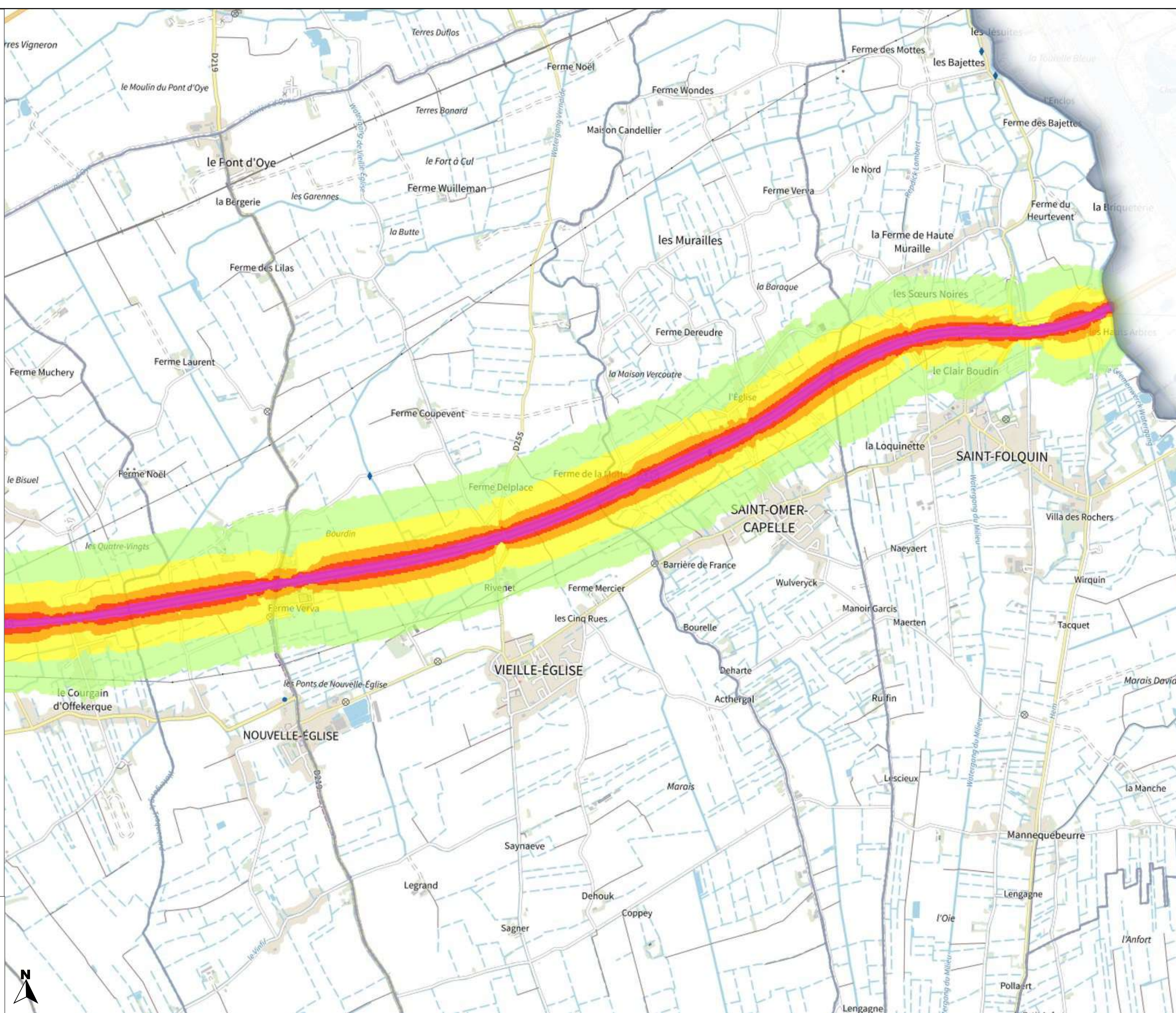
Valeurs isophones de nuit en Db(A)

- 50-55
- 55-60
- 60-65
- 65-70
- >70

0 0.5 1 km

Direction départementale des territoires et de la mer du Pas-de-Calais

Réalisation : MCSIG
Source : DDTM 62
CEREMA
BD Topo, ©© IGN v2
Date : 20 janvier 2023
Référence : 2023-014





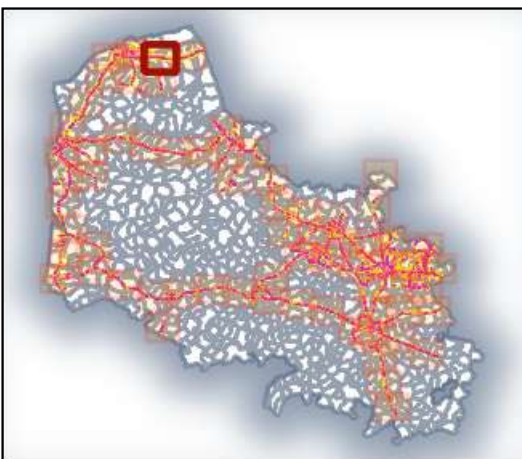
PRÉFET DU PAS-DE-CALAIS

Liberté
Égalité
Fraternité

Carte de bruit stratégique
de la 4ème échéance
de la directive 2002/49/CE

Réseau routier
non concédé
Type A - Ln

Planche 2-2



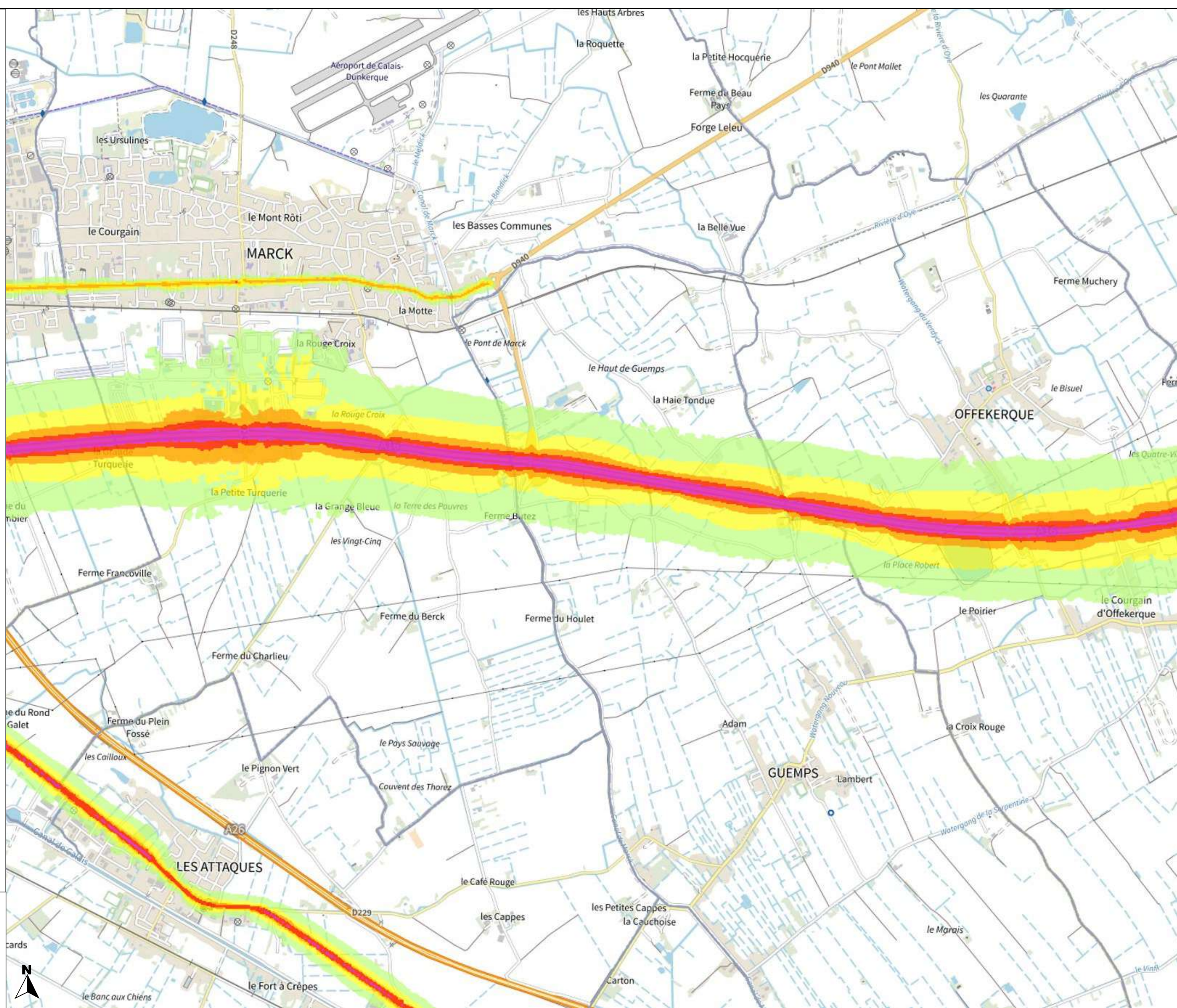
Valeurs isophones
de nuit en Db(A)

- 50-55
- 55-60
- 60-65
- 65-70
- >70

0 0.5 1 km

Direction départementale
des territoires et de la mer
du Pas-de-Calais

Réalisation : MCSIG
Source : DDTM 62
CEREMA
BD Topo, ©© IGN v2
Date : 20 janvier 2023
Référence : 2023-014





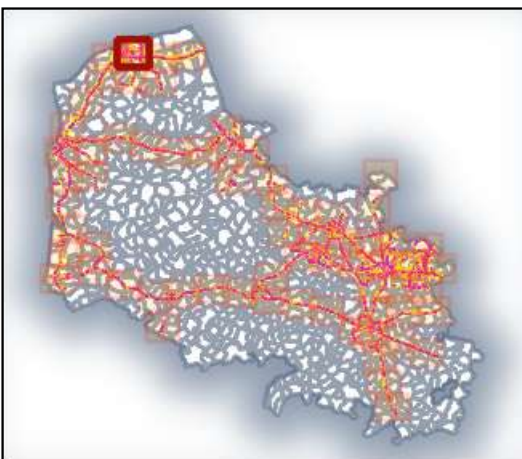
PRÉFET DU PAS-DE-CALAIS

Liberté
Égalité
Fraternité

Carte de bruit stratégique de la 4ème échéance de la directive 2002/49/CE

Réseau routier
non concédé
Type A - Ln

Planche 2-3



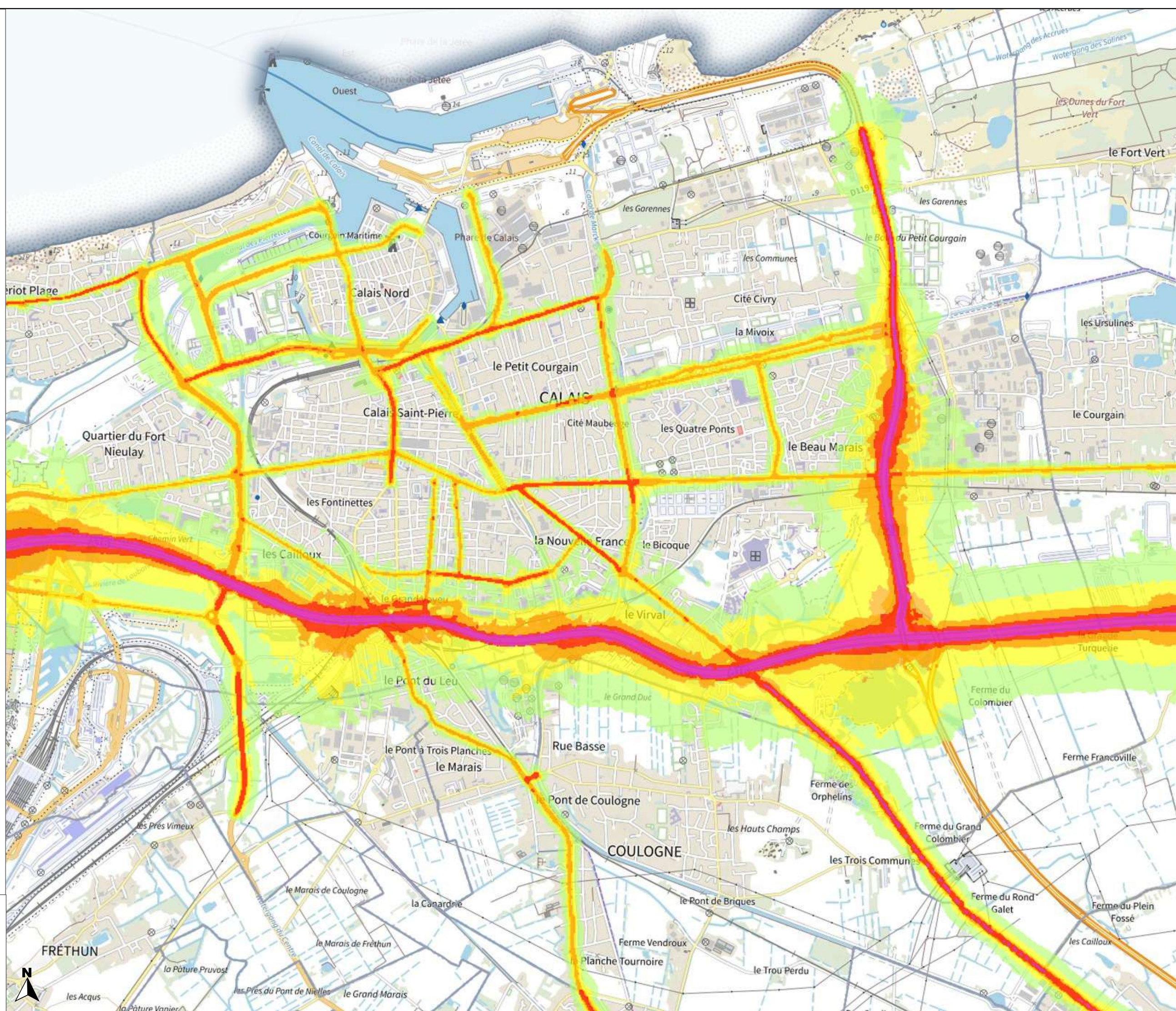
Valeurs isophones de nuit en Db(A)

- 50-55
- 55-60
- 60-65
- 65-70
- >70

0 0.5 1 km

Direction départementale des territoires et de la mer du Pas-de-Calais

Réalisation : MCSIG
Source : DDTM 62
CEREMA
BD Topo, ©© IGN v2
Date : 20 janvier 2023
Référence : 2023-014





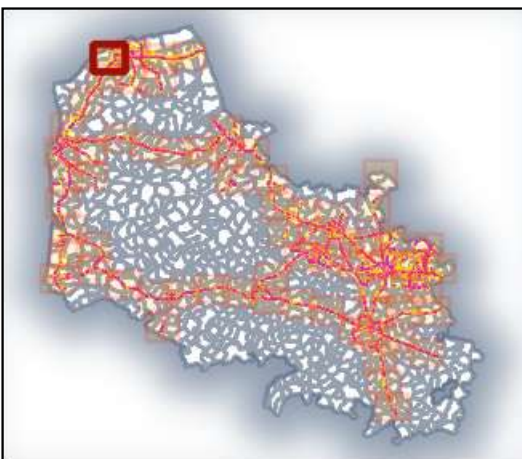
PRÉFET DU PAS-DE-CALAIS

Liberté
Égalité
Fraternité

Carte de bruit stratégique de la 4ème échéance de la directive 2002/49/CE

Réseau routier non concédé Type A - Ln

Planche 2-4



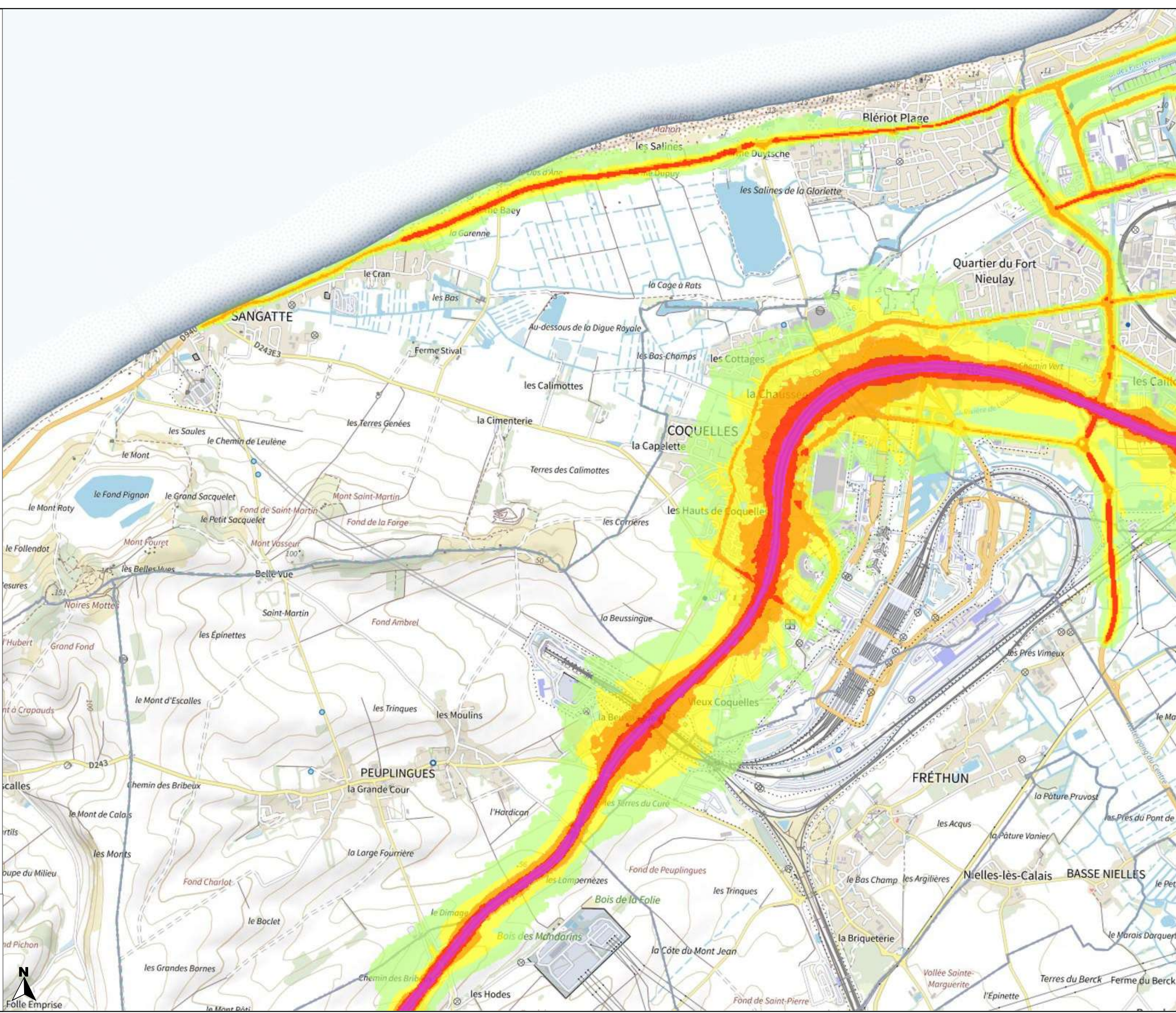
Valeurs isophones de nuit en Db(A)

- 50-55
- 55-60
- 60-65
- 65-70
- >70

0 0.5 1 km

Direction départementale des territoires et de la mer du Pas-de-Calais

Réalisation : MCSIG
Source : DDTM 62
CEREMA
BD Topo, ©© IGN v2
Date : 20 janvier 2023
Référence : 2023-014





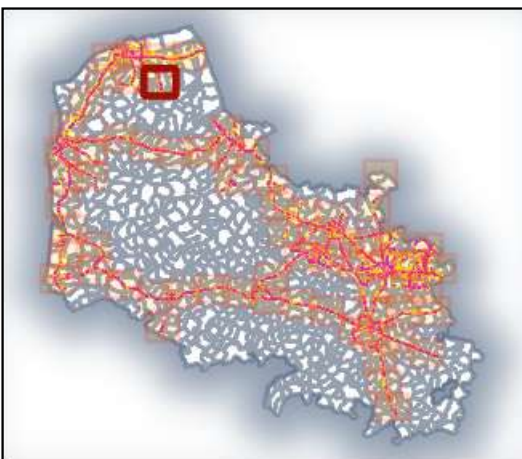
PRÉFET DU PAS-DE-CALAIS

Liberté
Égalité
Fraternité

Carte de bruit stratégique
de la 4ème échéance
de la directive 2002/49/CE

Réseau routier
non concédé
Type A - Ln

Planche 2-5



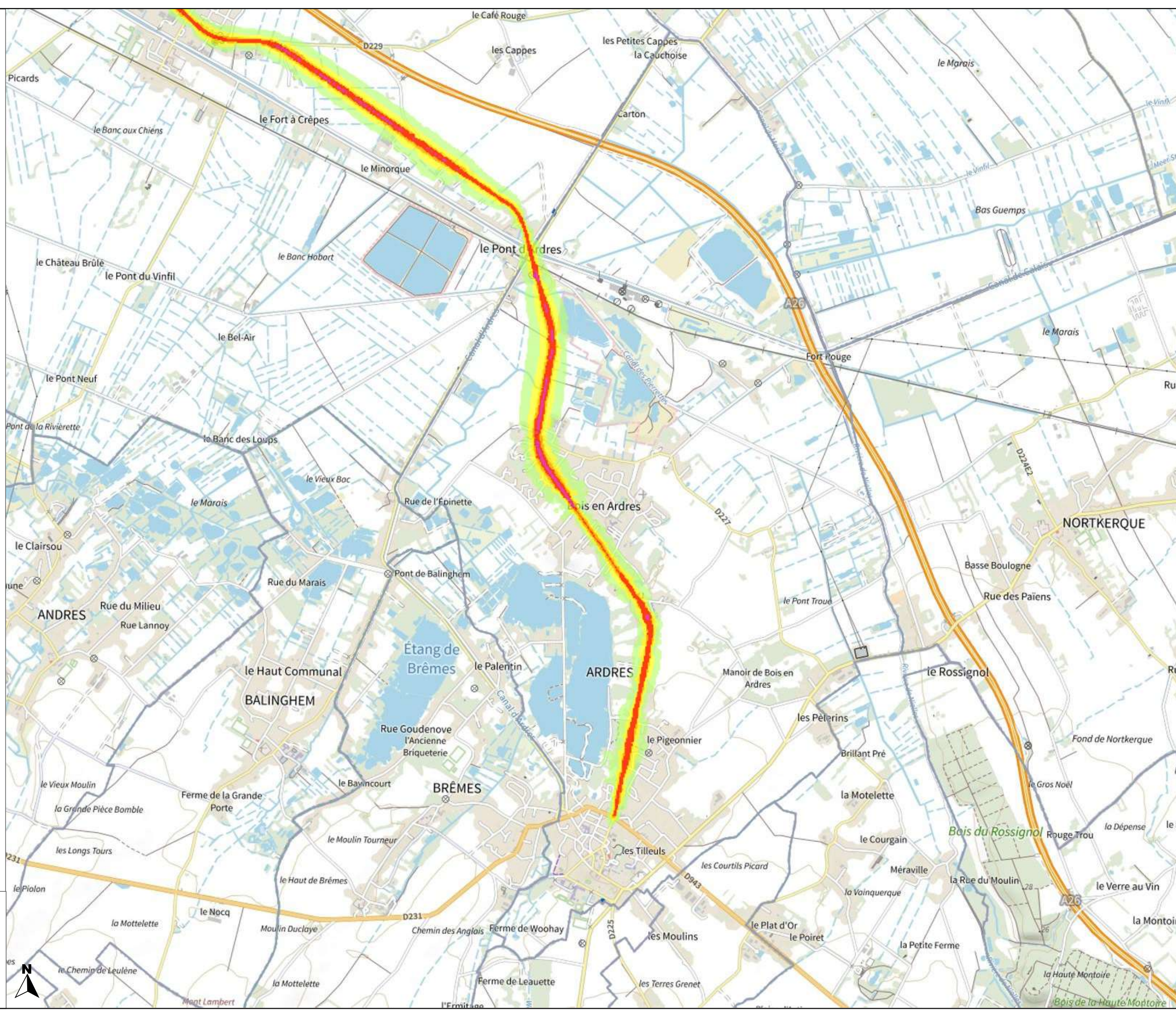
Valeurs isophones
de nuit en Db(A)

- 50-55
- 55-60
- 60-65
- 65-70
- >70

0 0.5 1 km

Direction départementale
des territoires et de la mer
du Pas-de-Calais

Réalisation : MCSIG
Source : DDTM 62
CEREMA
BD Topo, ©© IGN v2
Date : 20 janvier 2023
Référence : 2023-014





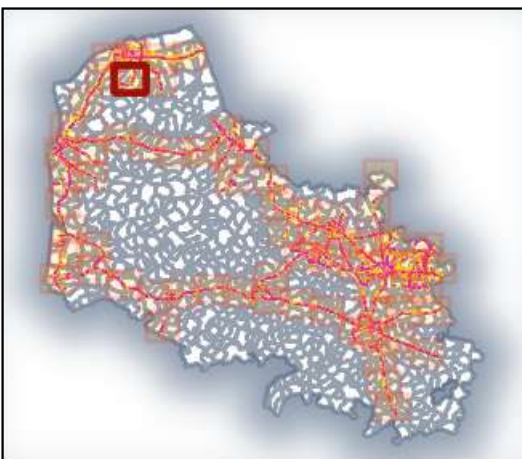
PRÉFET DU PAS-DE-CALAIS

Liberté
Égalité
Fraternité

Carte de bruit stratégique
de la 4ème échéance
de la directive 2002/49/CE

Réseau routier
non concédé
Type A - Ln

Planche 2-6



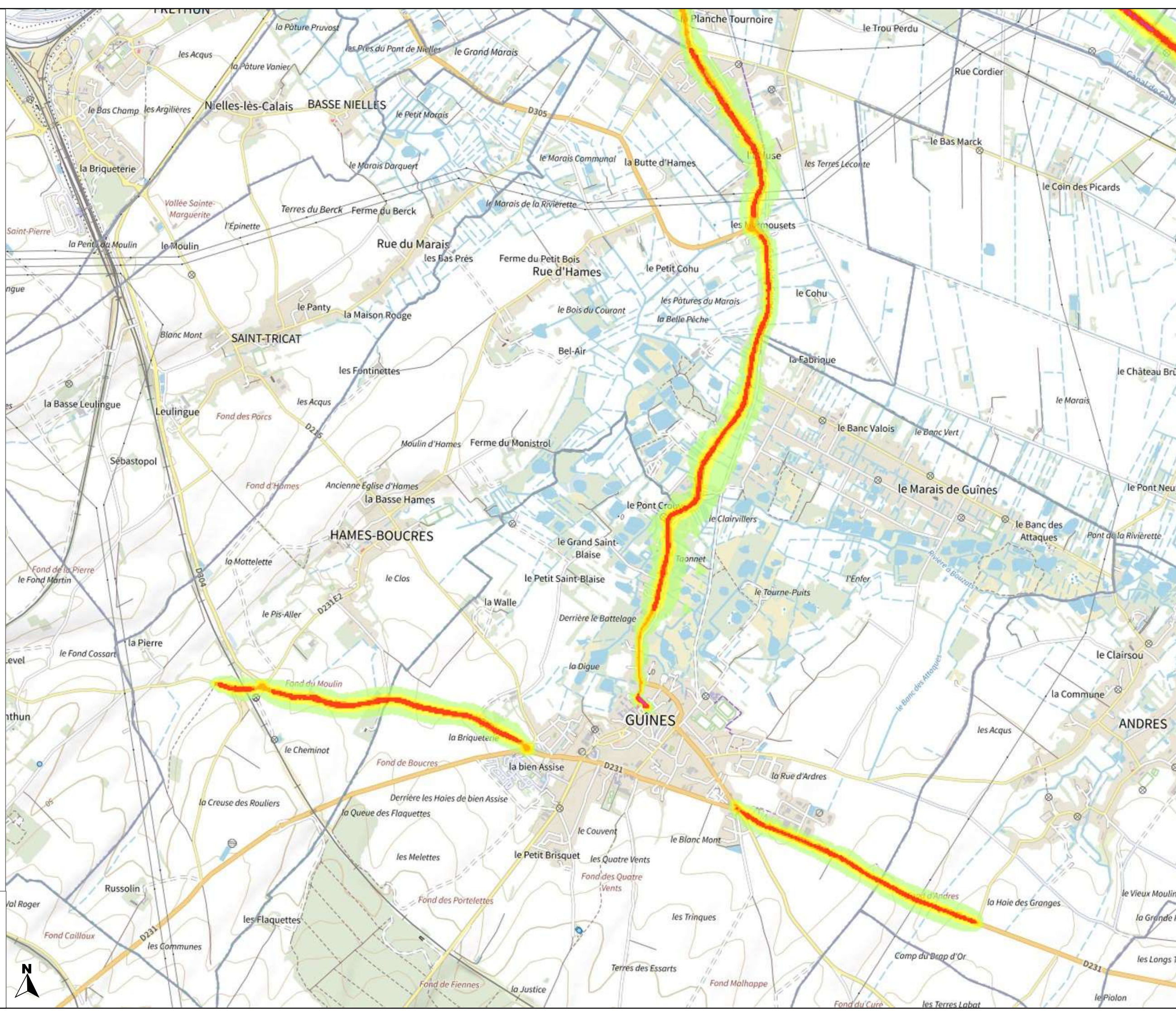
Valeurs isophones
de nuit en Db(A)

- 50-55
- 55-60
- 60-65
- 65-70
- >70

0 0.5 1 km

Direction départementale
des territoires et de la mer
du Pas-de-Calais

Réalisation : MCSIG
Source : DDTM 62
CEREMA
BD Topo, ©© IGN v2
Date : 20 janvier 2023
Référence : 2023-014





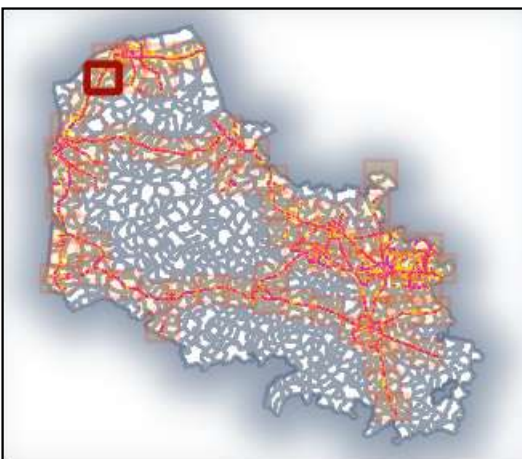
PRÉFET DU PAS-DE-CALAIS

Liberté
Égalité
Fraternité

Carte de bruit stratégique de la 4ème échéance de la directive 2002/49/CE

Réseau routier non concédé Type A - Ln

Planche 2-7



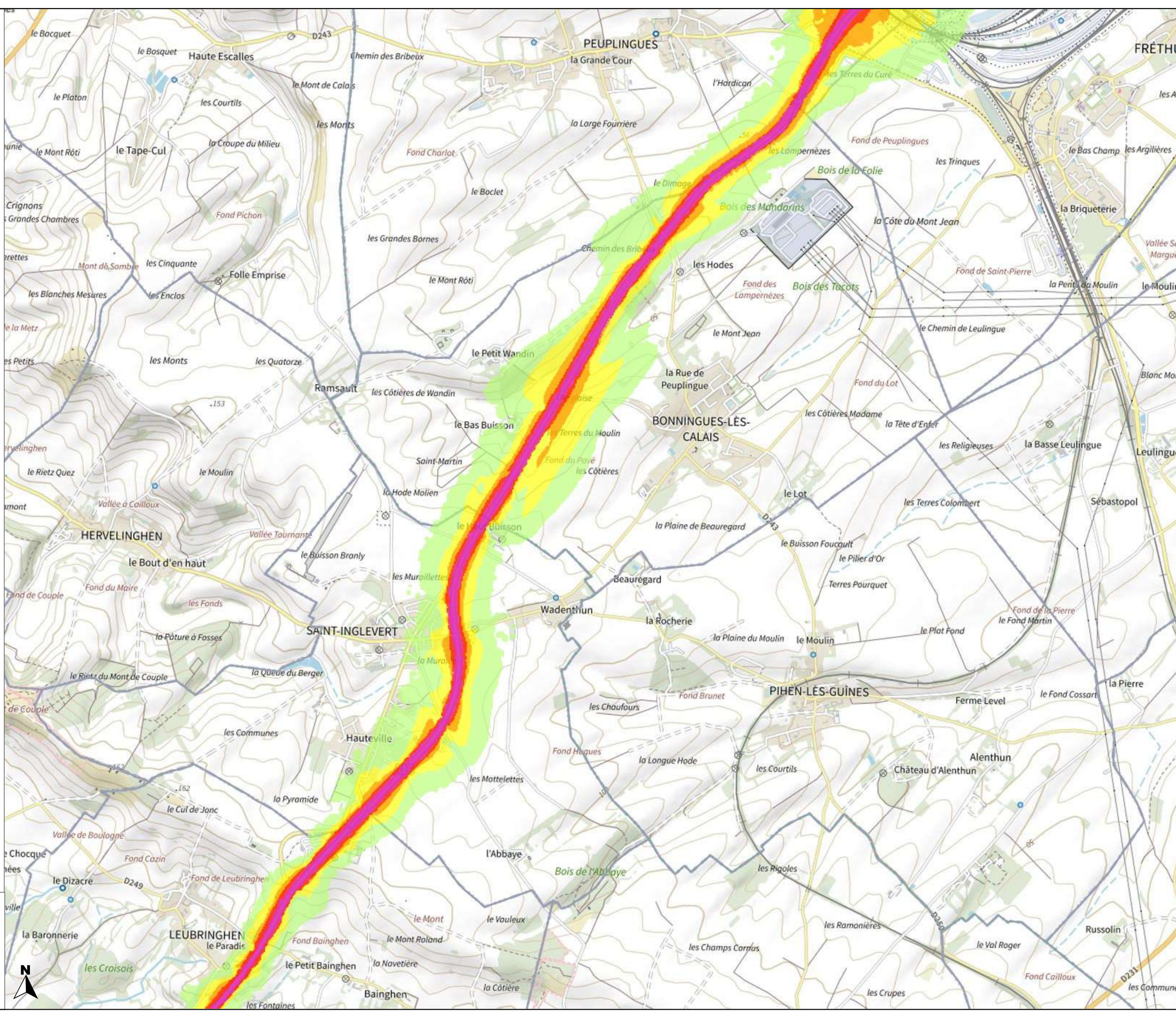
Valeurs isophones de nuit en Db(A)

- 50-55
- 55-60
- 60-65
- 65-70
- >70

0 0.5 1 km

Direction départementale des territoires et de la mer du Pas-de-Calais

Réalisation : MCSIG
Source : DDTM 62
CEREMA
BD Topo, © IGN v2
Date : 20 janvier 2023
Référence : 2023-014





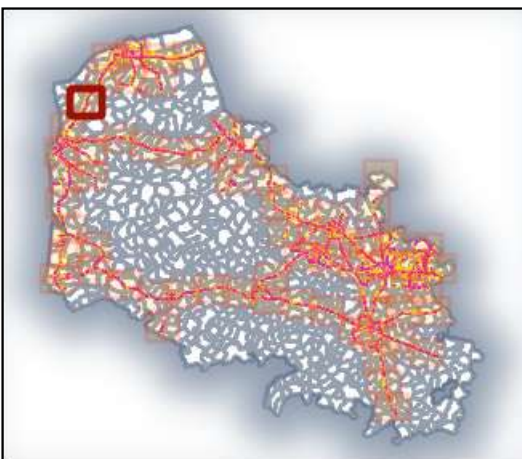
PRÉFET DU PAS-DE-CALAIS

Liberté
Égalité
Fraternité

Carte de bruit stratégique
de la 4ème échéance
de la directive 2002/49/CE

Réseau routier
non concédé
Type A - Ln

Planche 2-8



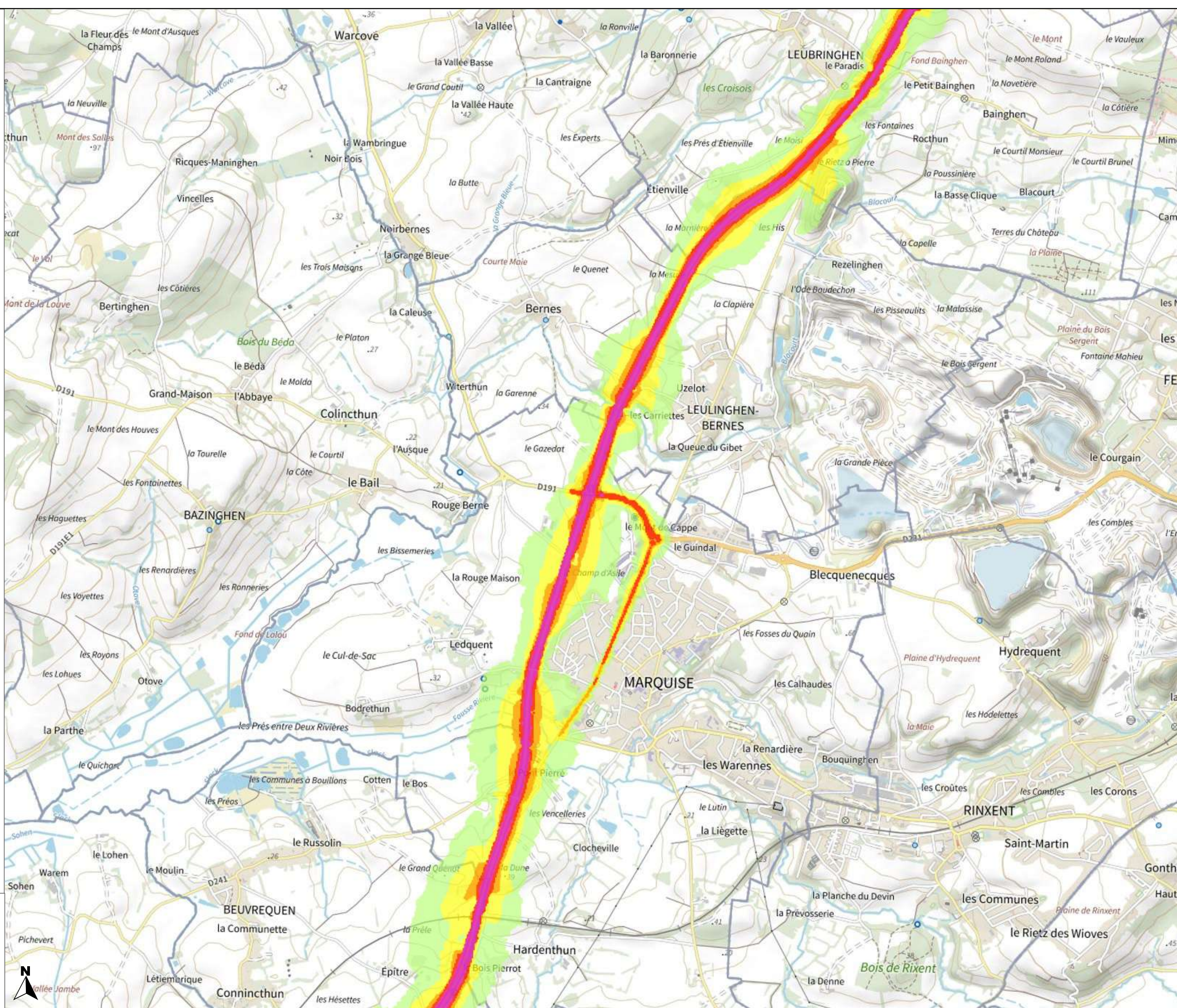
Valeurs isophones
de nuit en Db(A)

- 50-55
- 55-60
- 60-65
- 65-70
- >70

0 0.5 1 km

Direction départementale
des territoires et de la mer
du Pas-de-Calais

Réalisation : MCSIG
Source : DDTM 62
CEREMA
BD Topo, ©© IGN v2
Date : 20 janvier 2023
Référence : 2023-014





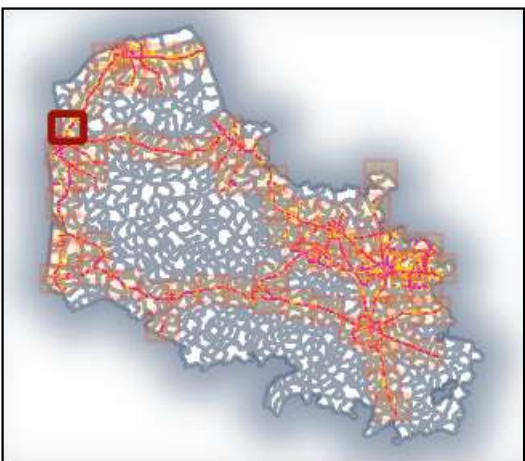
PRÉFET DU PAS-DE-CALAIS

Liberté
Égalité
Fraternité

Carte de bruit stratégique de la 4ème échéance de la directive 2002/49/CE

Réseau routier
non concédé
Type A - Ln

Planche 2-9



Valeurs isophones
de nuit en Db(A)

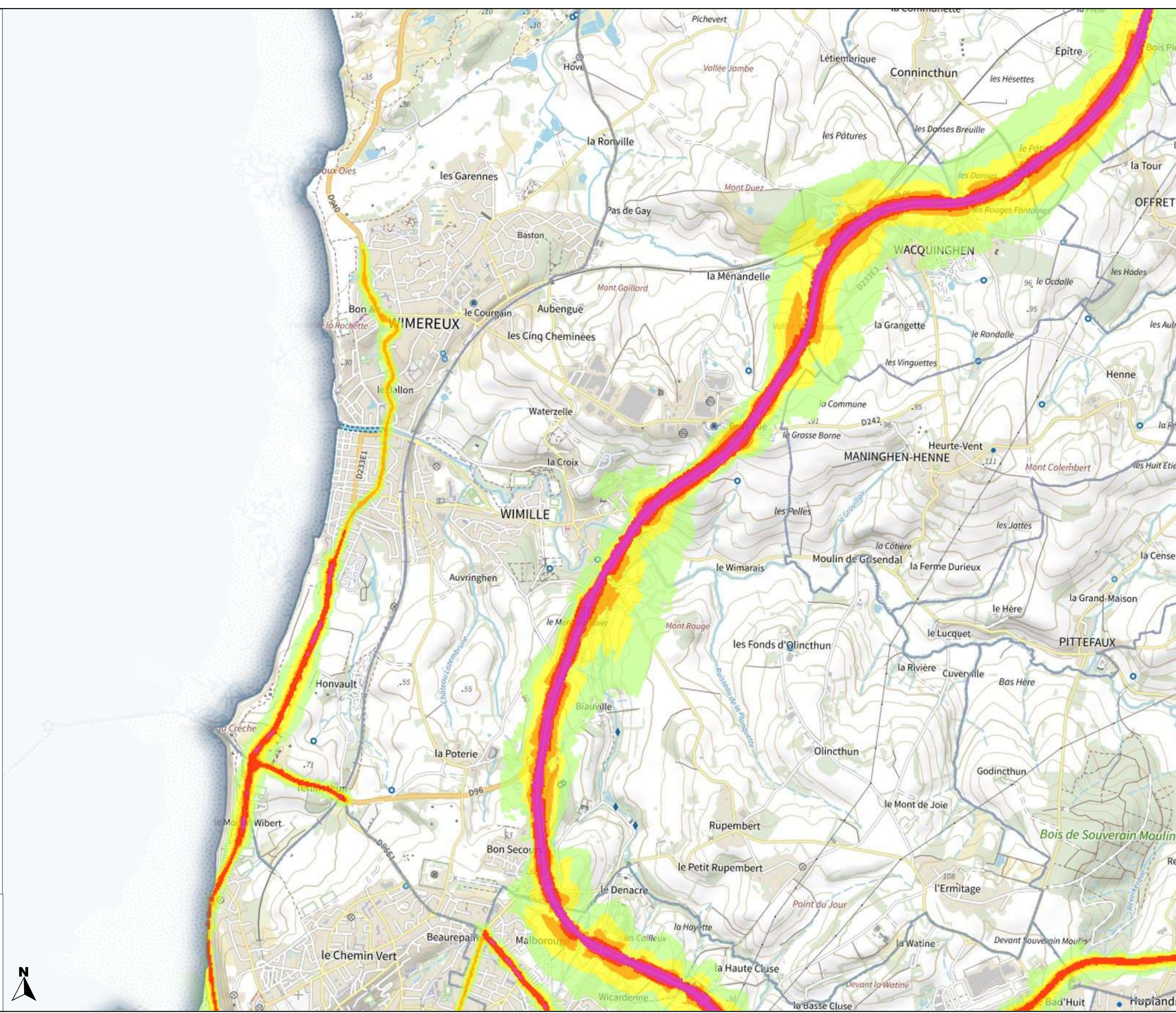
- 50-55
- 55-60
- 60-65
- 65-70
- >70

0 0.5 1 km



Direction départementale
des territoires et de la mer
du Pas-de-Calais

Réalisation : MCSIG
Source : DDTM 62
CEREMA
BD Topo, ©© IGN v2
Date : 20 janvier 2023
Référence : 2023-014





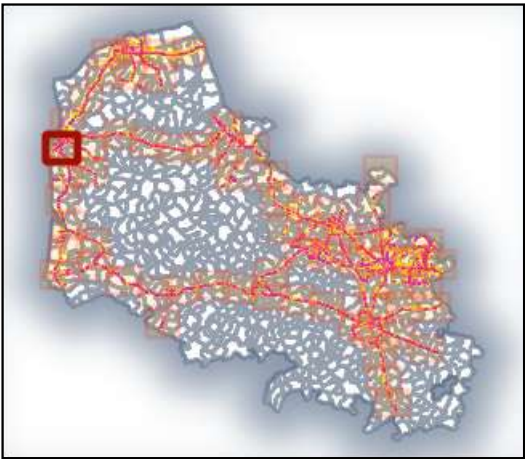
**PRÉFET
DU PAS-DE-CALAIS**

Liberté
Égalité
Fraternité

**Carte de bruit stratégique
de la 4ème échéance
de la directive 2002/49/CE**

Réseau routier
non concédé
Type A - Ln

Planche 2-10



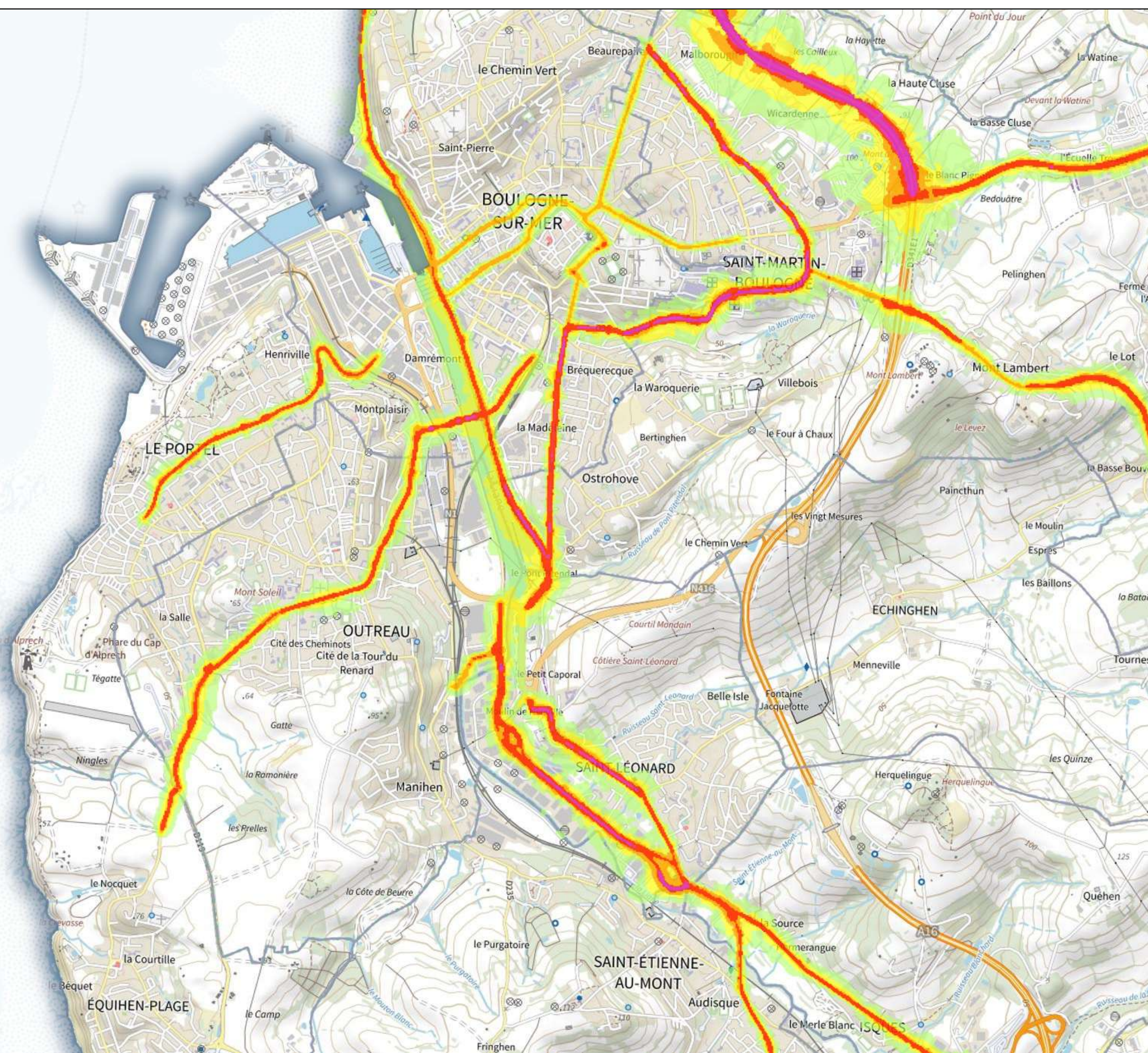
**Valeurs isophones
de nuit en Db(A)**

- 50-55
- 55-60
- 60-65
- 65-70
- >70

0 0.5 1 km

**Direction départementale
des territoires et de la mer
du Pas-de-Calais**

Réalisation : MCSIG
Source : DDTM 62
CEREMA
BD Topo, ©© IGN v2
Date : 20 janvier 2023
Référence : 2023-014





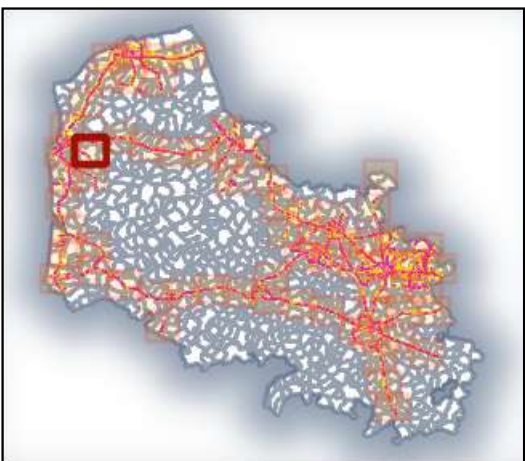
PRÉFET DU PAS-DE-CALAIS

Liberté
Égalité
Fraternité

Carte de bruit stratégique
de la 4ème échéance
de la directive 2002/49/CE

Réseau routier
non concédé
Type A - Ln

Planche 2-11



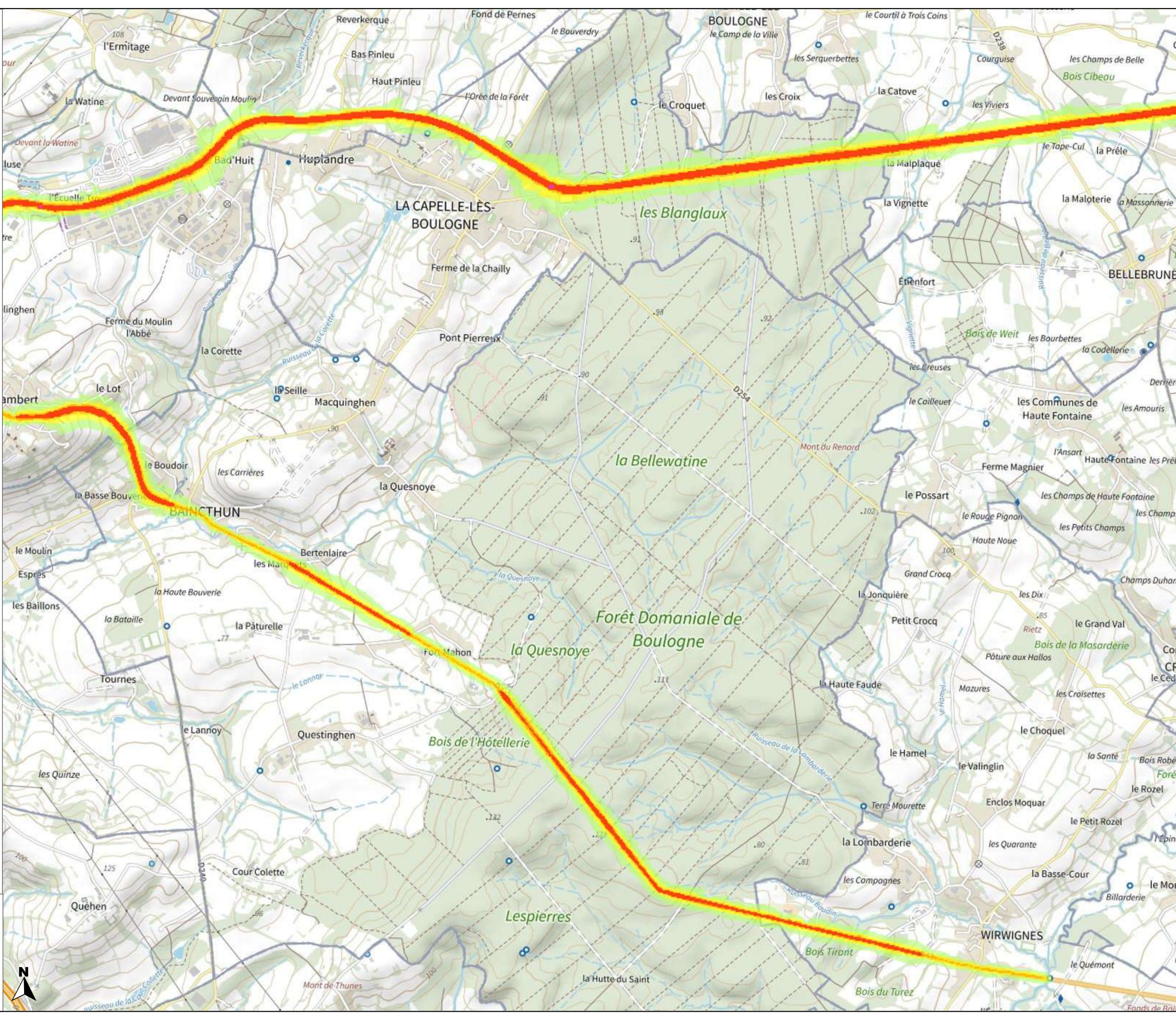
Valeurs isophones
de nuit en Db(A)

- 50-55
- 55-60
- 60-65
- 65-70
- >70

0 0.5 1 km

Direction départementale
des territoires et de la mer
du Pas-de-Calais

Réalisation : MCSIG
Source : DDTM 62
CEREMA
BD Topo, ©© IGN v2
Date : 20 janvier 2023
Référence : 2023-014





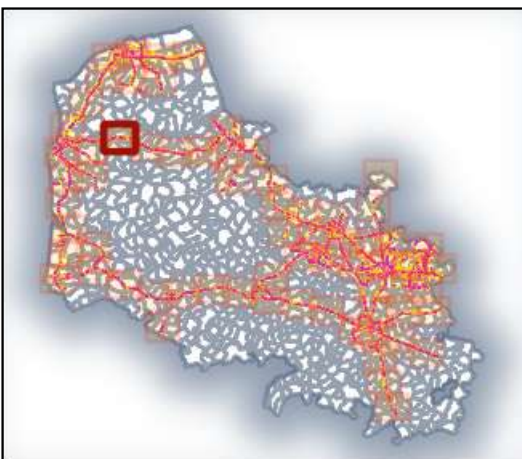
PRÉFET DU PAS-DE-CALAIS

Liberté
Égalité
Fraternité

Carte de bruit stratégique de la 4ème échéance de la directive 2002/49/CE

Réseau routier non concédé Type A - Ln

Planche 2-12



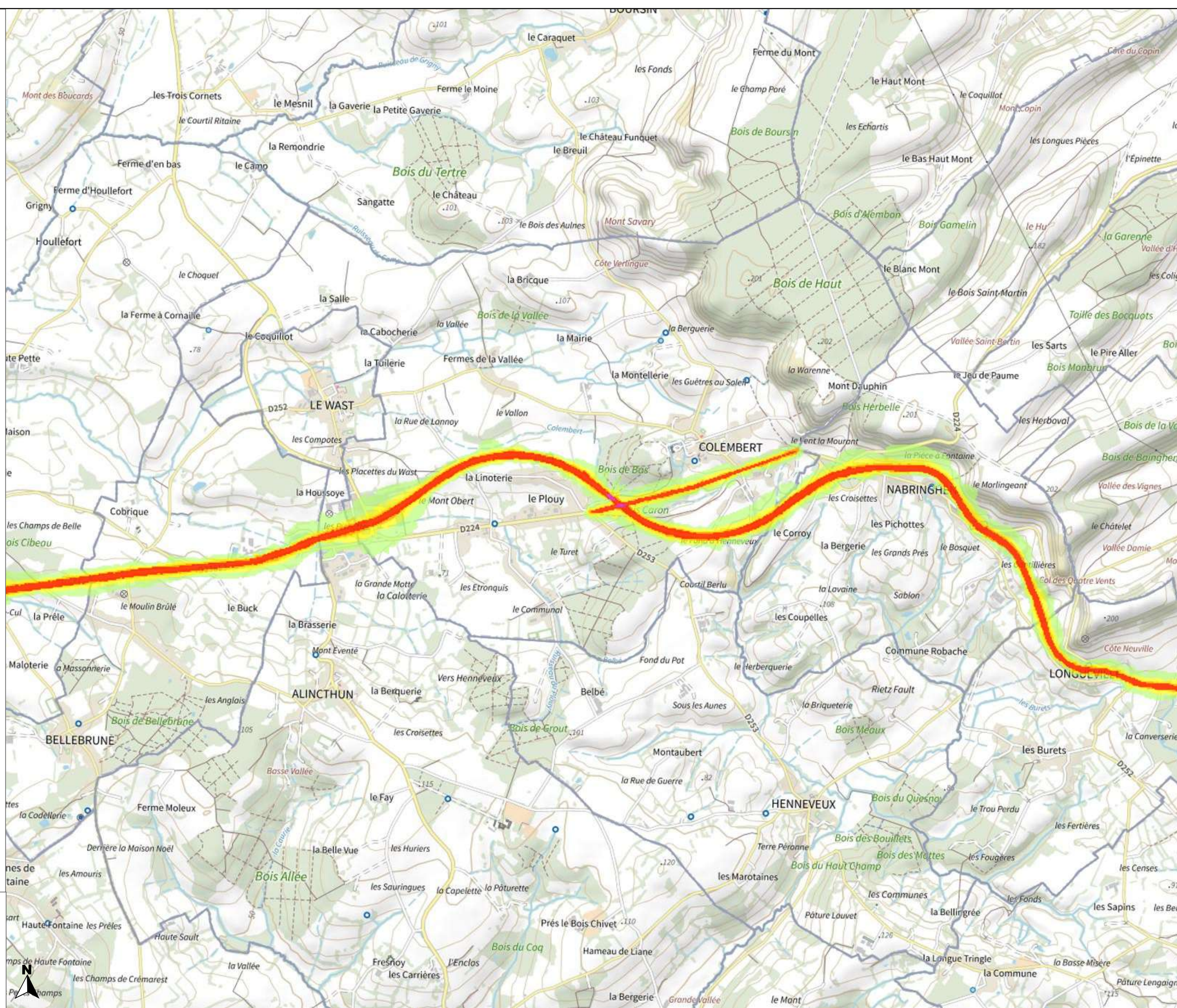
Valeurs isophones de nuit en Db(A)

- 50-55
- 55-60
- 60-65
- 65-70
- >70

0 0.5 1 km

Direction départementale des territoires et de la mer du Pas-de-Calais

Réalisation : MCSIG
Source : DDTM 62
CEREMA
BD Topo, ©© IGN v2
Date : 20 janvier 2023
Référence : 2023-014





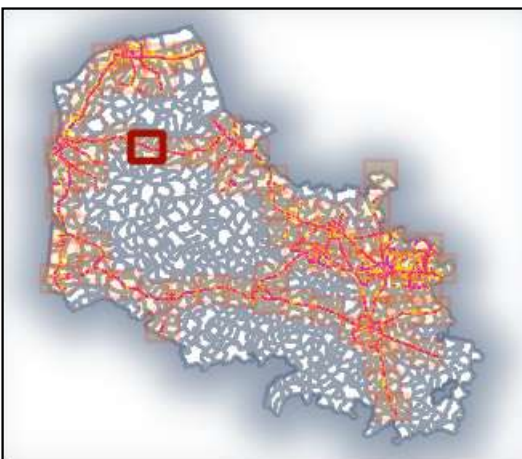
PRÉFET DU PAS-DE-CALAIS

Liberté
Égalité
Fraternité

Carte de bruit stratégique de la 4ème échéance de la directive 2002/49/CE

Réseau routier non concédé Type A - Ln

Planche 2-13



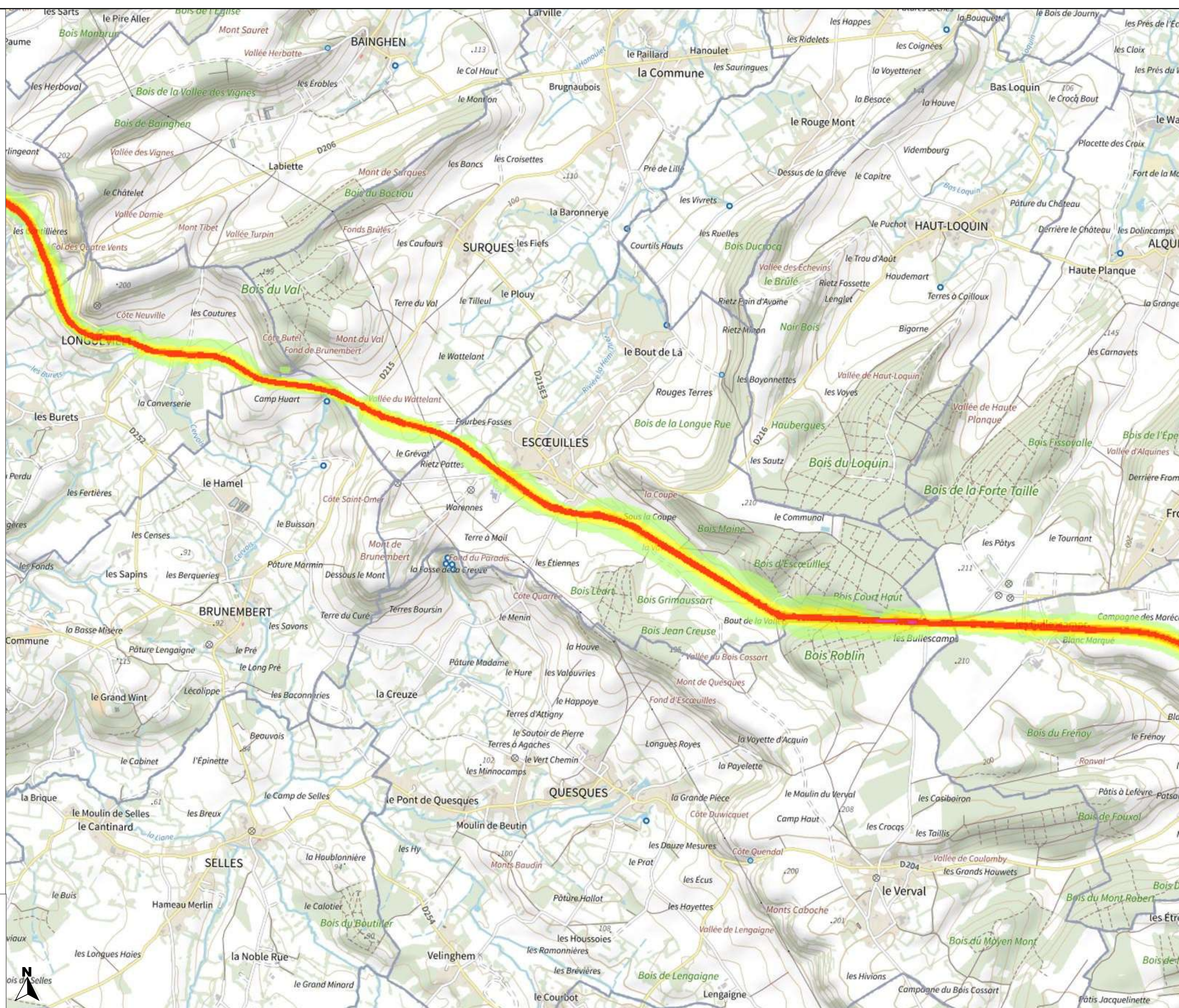
Valeurs isophones de nuit en Db(A)

- 50-55
- 55-60
- 60-65
- 65-70
- >70

0 0.5 1 km

Direction départementale des territoires et de la mer du Pas-de-Calais

Réalisation : MCSIG
Source : DDTM 62
CEREMA
BD Topo, ©© IGN v2
Date : 20 janvier 2023
Référence : 2023-014





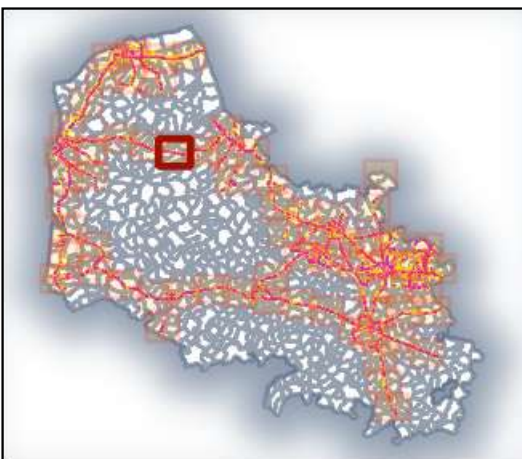
PRÉFET DU PAS-DE-CALAIS

Liberté
Égalité
Fraternité

Carte de bruit stratégique de la 4ème échéance de la directive 2002/49/CE

Réseau routier non concédé Type A - Ln

Planche 2-14



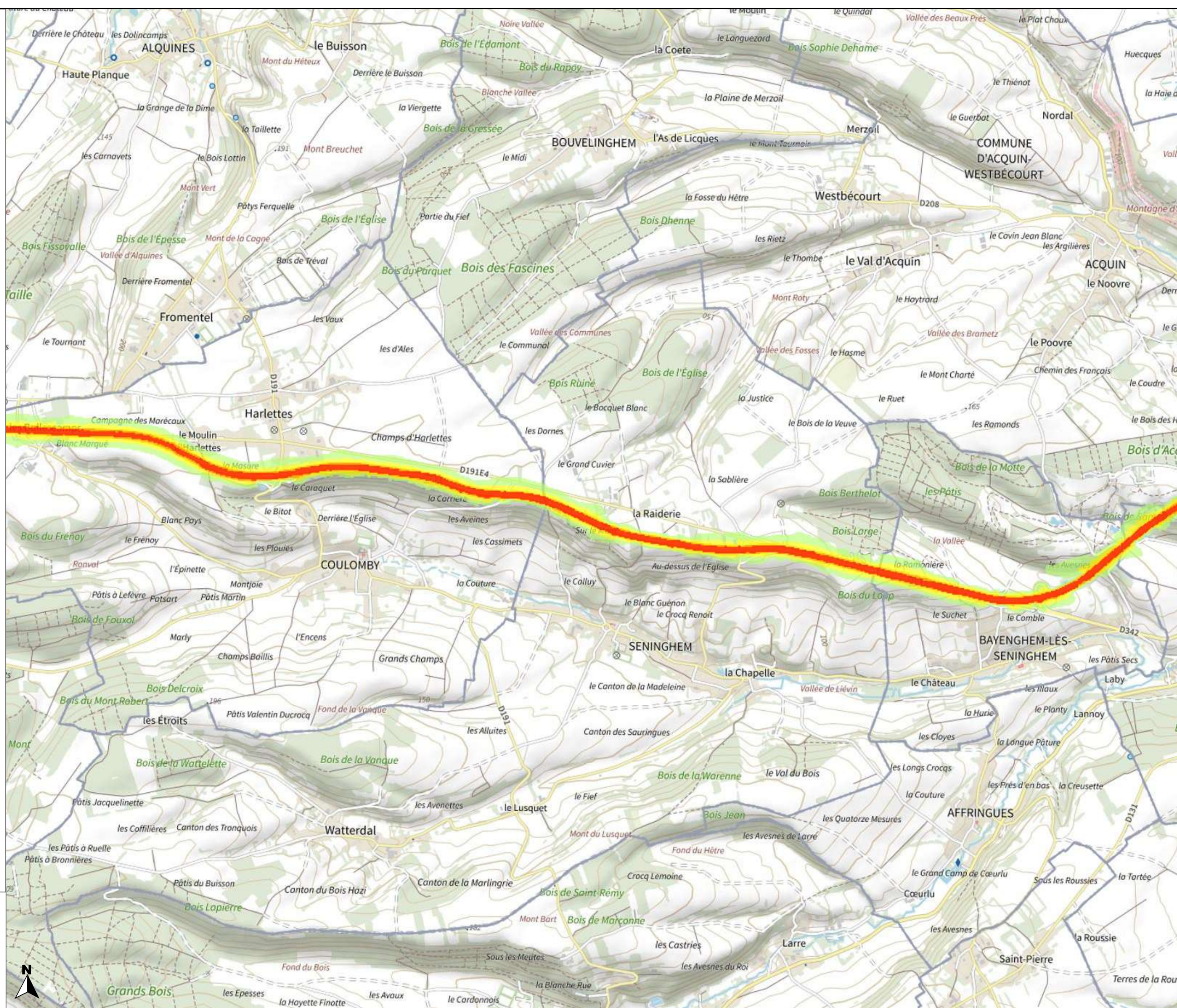
Valeurs isophones de nuit en Db(A)

- 50-55
- 55-60
- 60-65
- 65-70
- >70

0 0.5 1 km

Direction départementale des territoires et de la mer du Pas-de-Calais

Réalisation : MCSIG
Source : DDTM 62
CEREMA
BD Topo, ©© IGN v2
Date : 20 janvier 2023
Référence : 2023-014





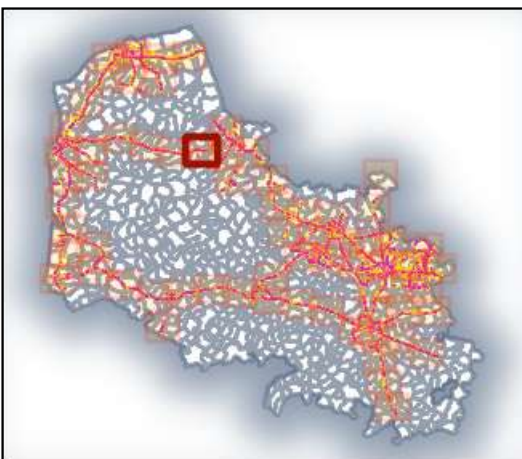
PRÉFET DU PAS-DE-CALAIS

Liberté
Égalité
Fraternité

Carte de bruit stratégique de la 4ème échéance de la directive 2002/49/CE

Réseau routier non concédé Type A - Ln

Planche 2-15



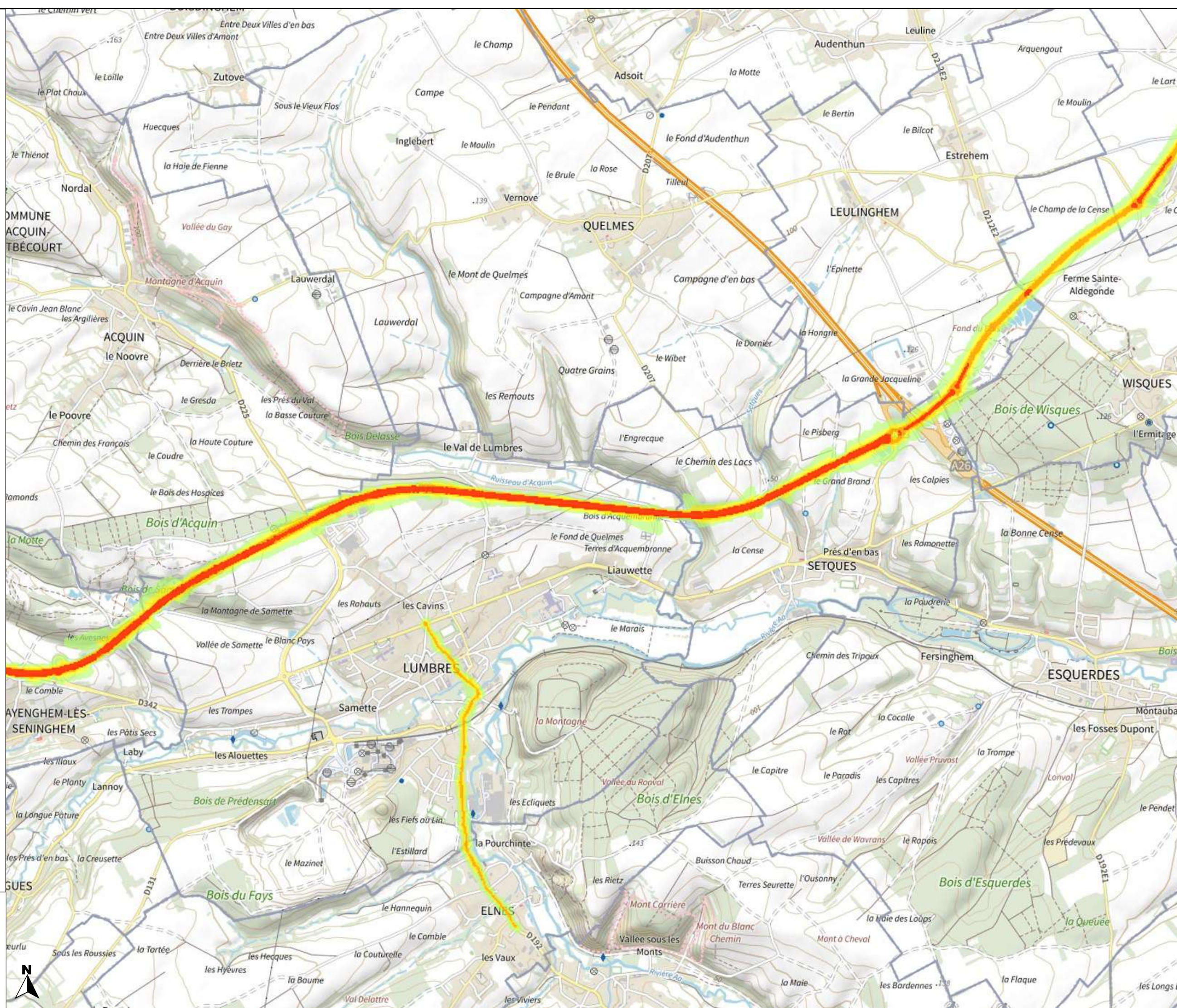
Valeurs isophones de nuit en Db(A)

- 50-55
- 55-60
- 60-65
- 65-70
- >70

0 0.5 1 km

Direction départementale des territoires et de la mer du Pas-de-Calais

Réalisation : MCSIG
Source : DDTM 62
CEREMA
BD Topo, ©© IGN v2
Date : 20 janvier 2023
Référence : 2023-014





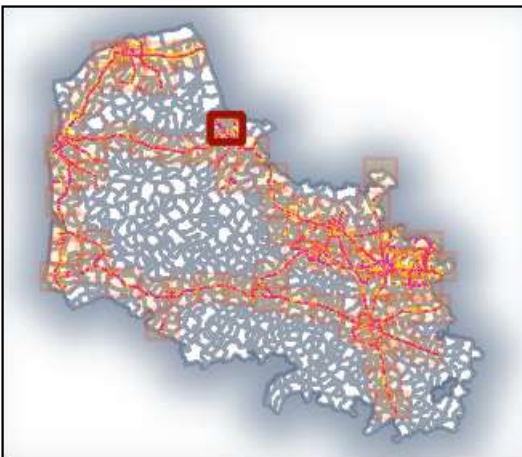
PRÉFET DU PAS-DE-CALAIS

Liberté
Égalité
Fraternité

Carte de bruit stratégique
de la 4ème échéance
de la directive 2002/49/CE

Réseau routier
non concédé
Type A - Ln

Planche 2-16



Valeurs isophones
de nuit en Db(A)

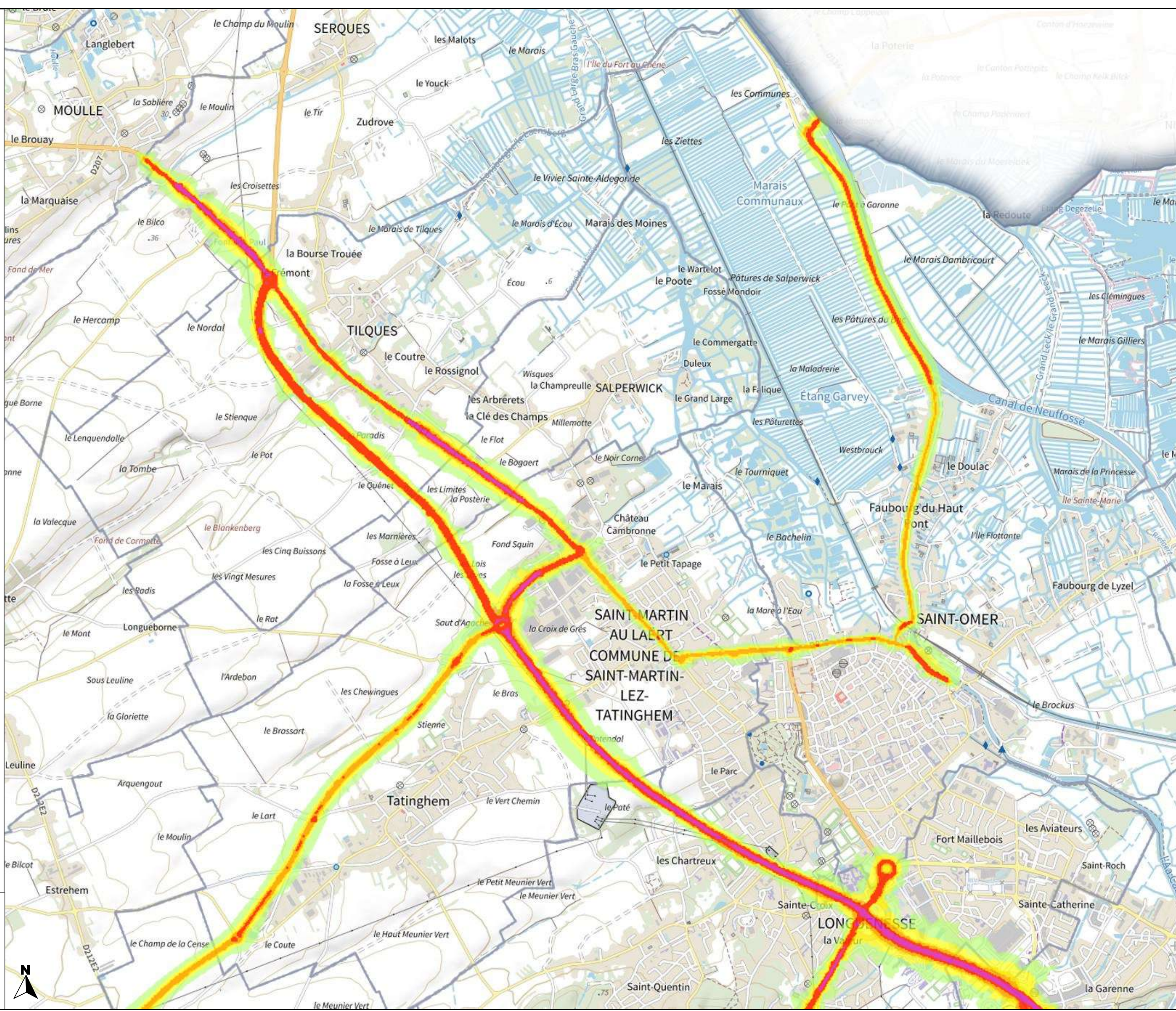
- 50-55
- 55-60
- 60-65
- 65-70
- >70

0 0.5 1 km



Direction départementale
des territoires et de la mer
du Pas-de-Calais

Réalisation : MCSIG
Source : DDTM 62
CEREMA
BD Topo, ©© IGN v2
Date : 20 janvier 2023
Référence : 2023-014





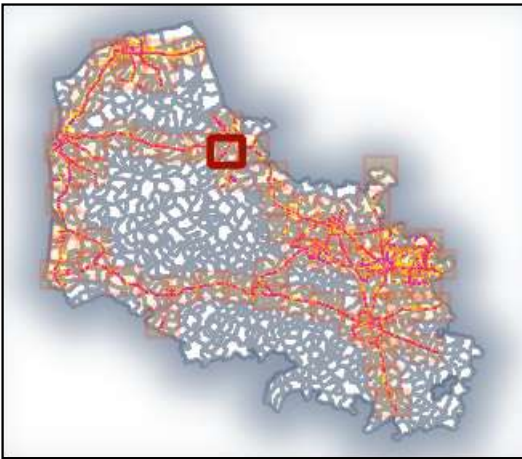
PRÉFET DU PAS-DE-CALAIS

Liberté
Égalité
Fraternité

Carte de bruit stratégique
de la 4ème échéance
de la directive 2002/49/CE

Réseau routier
non concédé
Type A - Ln

Planche 2-17



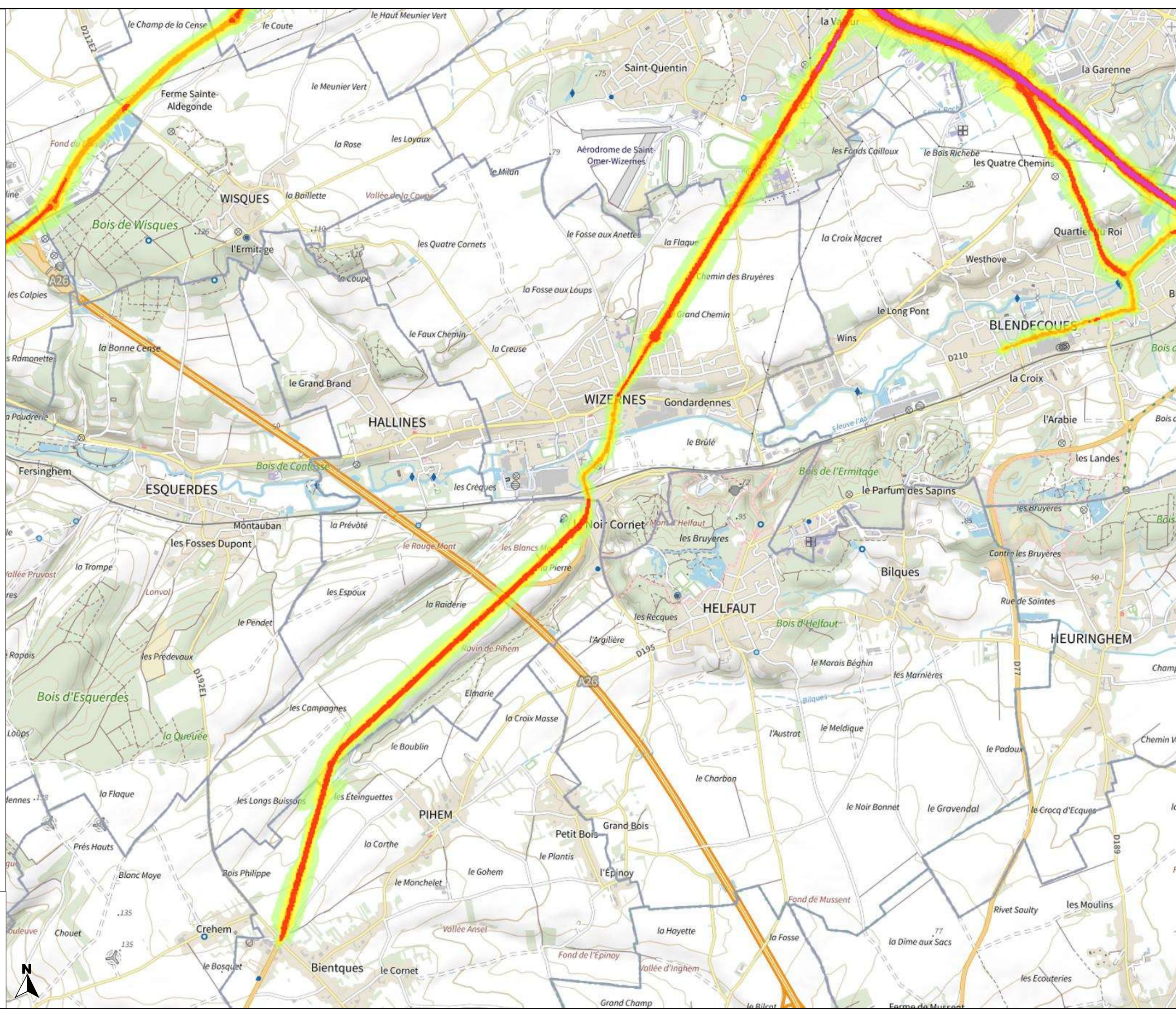
Valeurs isophones
de nuit en Db(A)

- 50-55
- 55-60
- 60-65
- 65-70
- >70

0 0.5 1 km

Direction départementale
des territoires et de la mer
du Pas-de-Calais

Réalisation : MCSIG
Source : DDTM 62
CEREMA
BD Topo, ©© IGN v2
Date : 20 janvier 2023
Référence : 2023-014





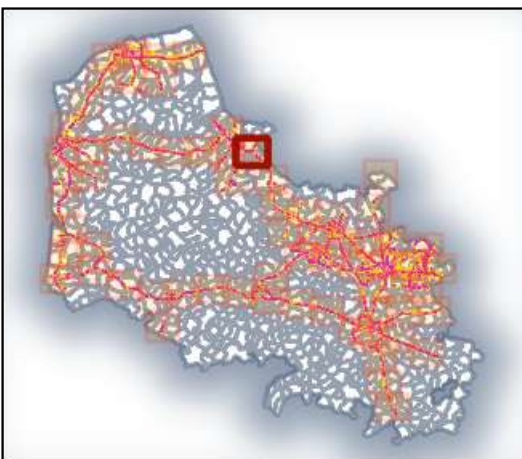
PRÉFET DU PAS-DE-CALAIS

Liberté
Égalité
Fraternité

Carte de bruit stratégique
de la 4ème échéance
de la directive 2002/49/CE

Réseau routier
non concédé
Type A - Ln

Planche 2-18



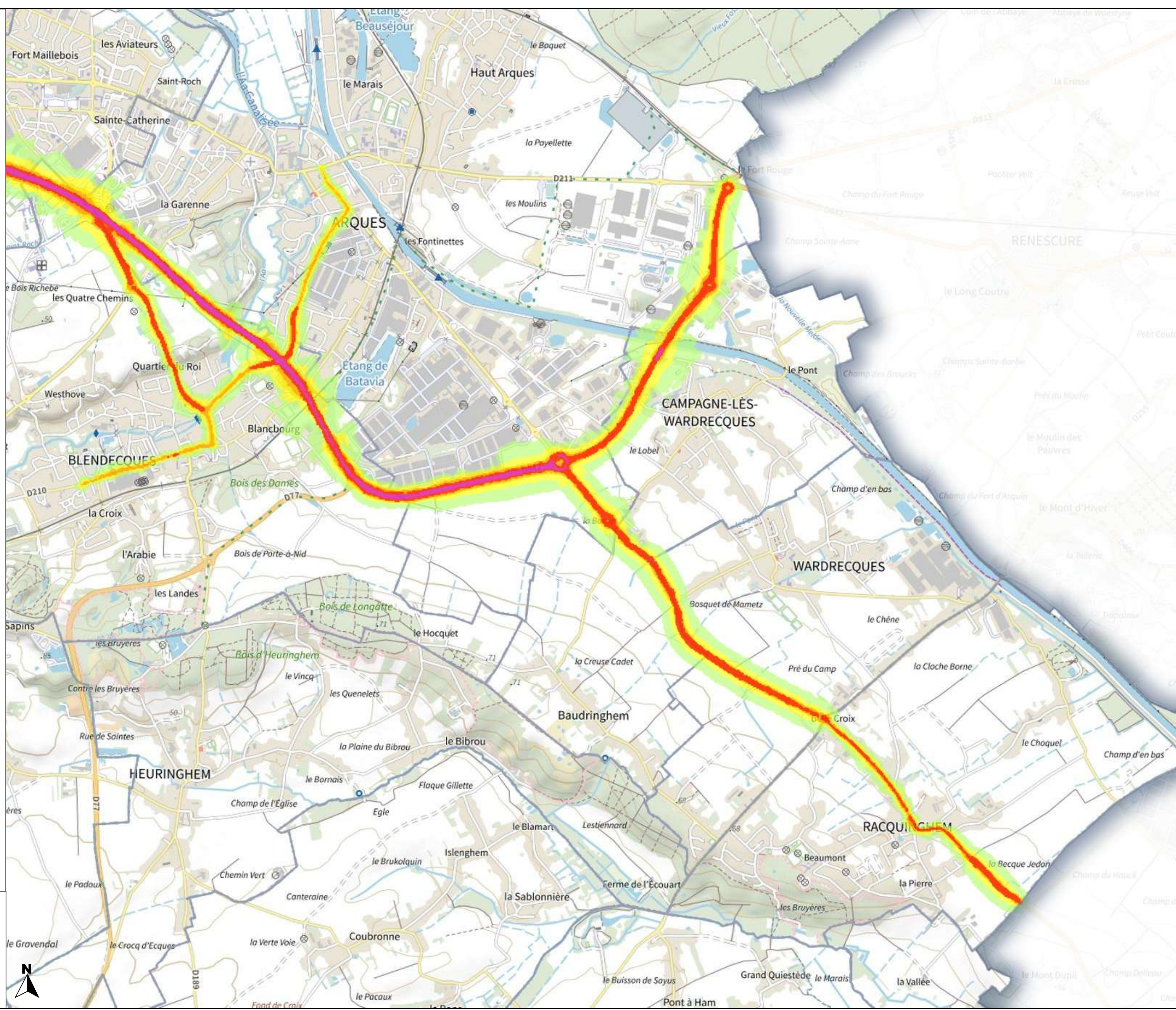
Valeurs isophones
de nuit en Db(A)

- 50-55
- 55-60
- 60-65
- 65-70
- >70

0 0.5 1 km

Direction départementale
des territoires et de la mer
du Pas-de-Calais

Réalisation : MCSIG
Source : DDTM 62
CEREMA
BD Topo, ©© IGN v2
Date : 20 janvier 2023
Référence : 2023-014





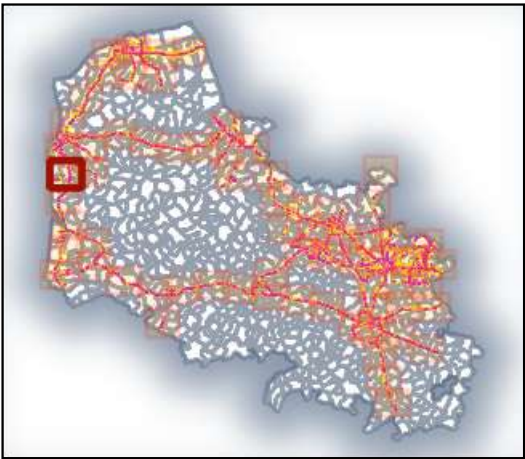
PRÉFET DU PAS-DE-CALAIS

Liberté
Égalité
Fraternité

Carte de bruit stratégique
de la 4ème échéance
de la directive 2002/49/CE

Réseau routier
non concédé
Type A - Ln

Planche 2-19



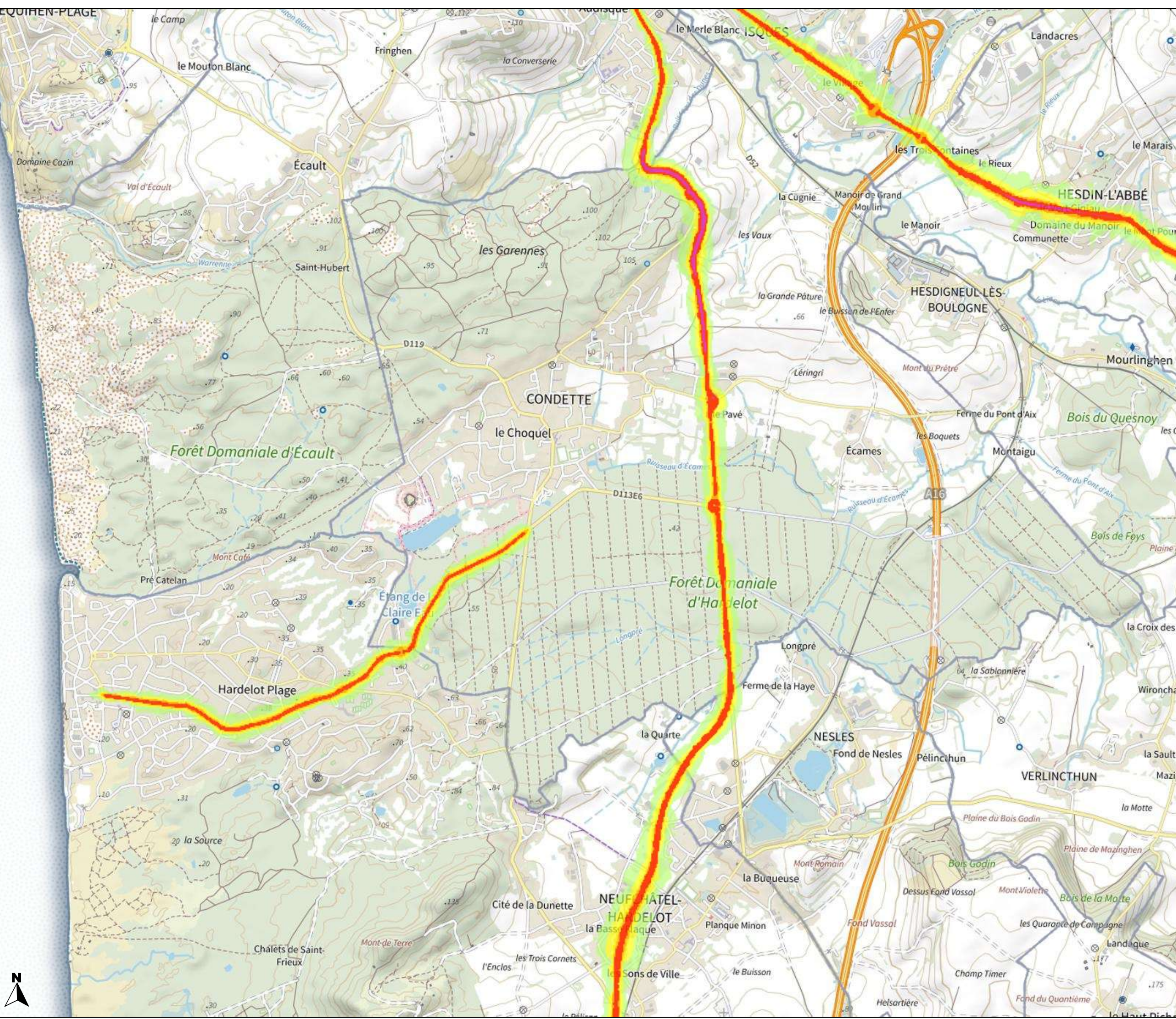
Valeurs isophones
de nuit en Db(A)

- 50-55
- 55-60
- 60-65
- 65-70
- >70

0 0.5 1 km

Direction départementale
des territoires et de la mer
du Pas-de-Calais

Réalisation : MCSIG
Source : DDTM 62
CEREMA
BD Topo, © IGN v2
Date : 20 janvier 2023
Référence : 2023-014





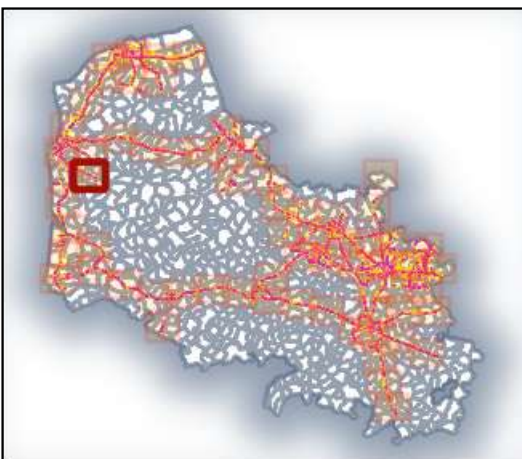
PRÉFET DU PAS-DE-CALAIS

Liberté
Égalité
Fraternité

Carte de bruit stratégique
de la 4ème échéance
de la directive 2002/49/CE

Réseau routier
non concédé
Type A - Ln

Planche 2-20



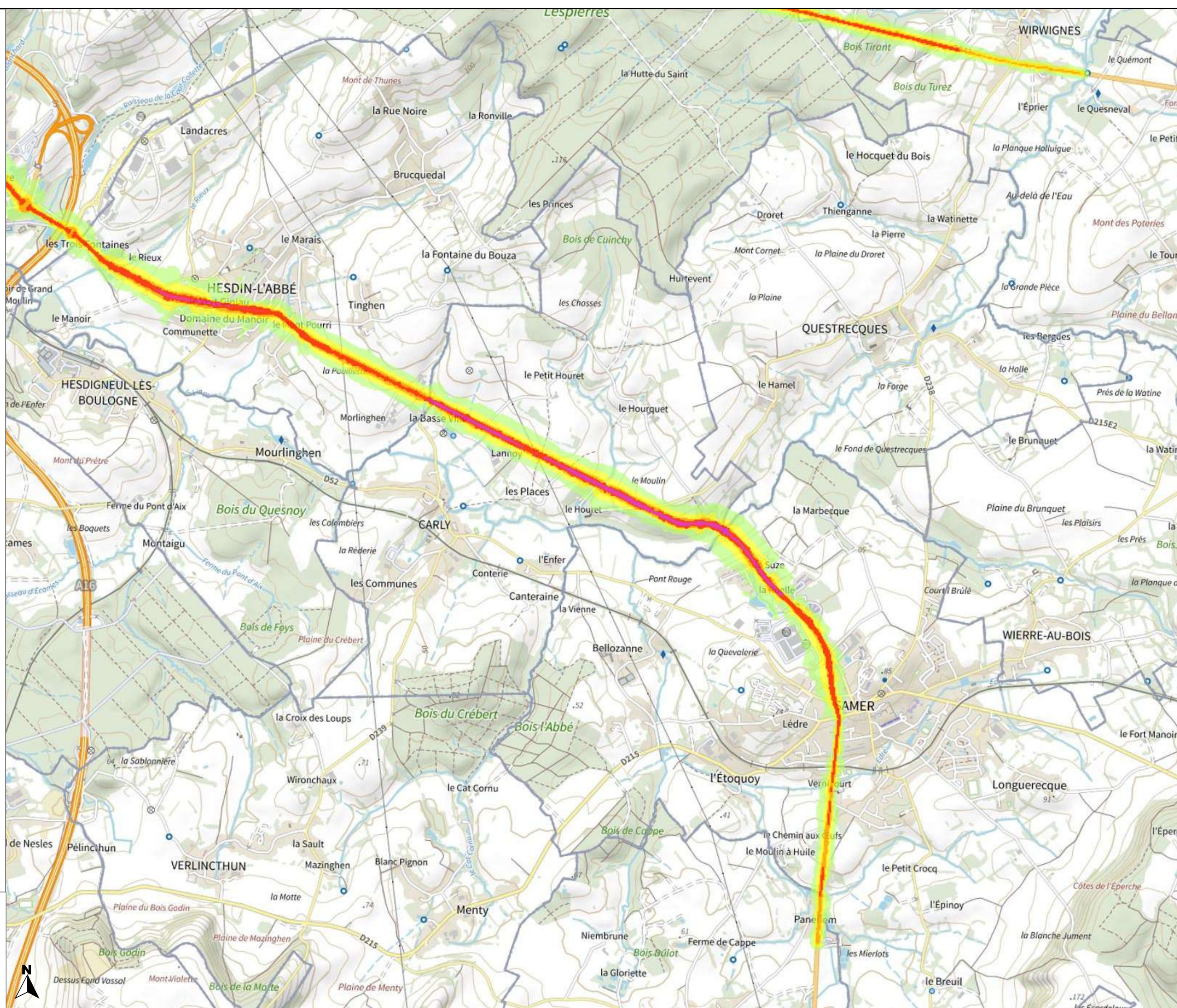
Valeurs isophones
de nuit en Db(A)

- 50-55
- 55-60
- 60-65
- 65-70
- >70

0 0.5 1 km

Direction départementale
des territoires et de la mer
du Pas-de-Calais

Réalisation : MCSIG
Source : DDTM 62
CEREMA
BD Topo, ©© IGN v2
Date : 20 janvier 2023
Référence : 2023-014





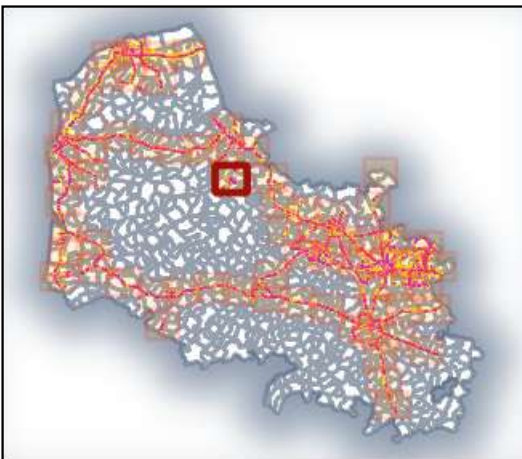
PRÉFET DU PAS-DE-CALAIS

Liberté
Égalité
Fraternité

Carte de bruit stratégique
de la 4ème échéance
de la directive 2002/49/CE

Réseau routier
non concédé
Type A - Ln

Planche 2-21



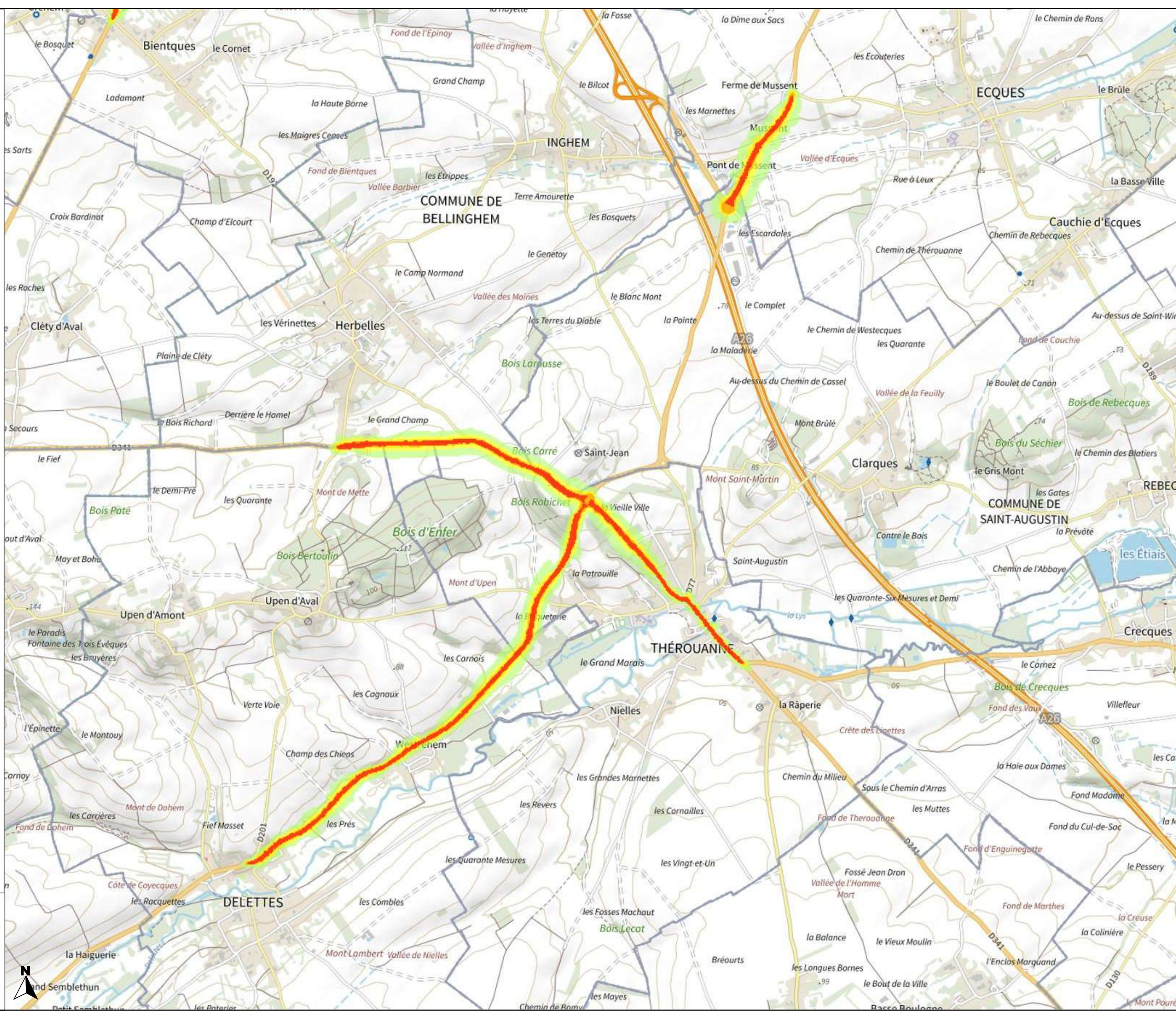
Valeurs isophones
de nuit en Db(A)

- 50-55
- 55-60
- 60-65
- 65-70
- >70

0 0.5 1 km

Direction départementale
des territoires et de la mer
du Pas-de-Calais

Réalisation : MCSIG
Source : DDTM 62
CEREMA
BD Topo, ©© IGN v2
Date : 20 janvier 2023
Référence : 2023-014





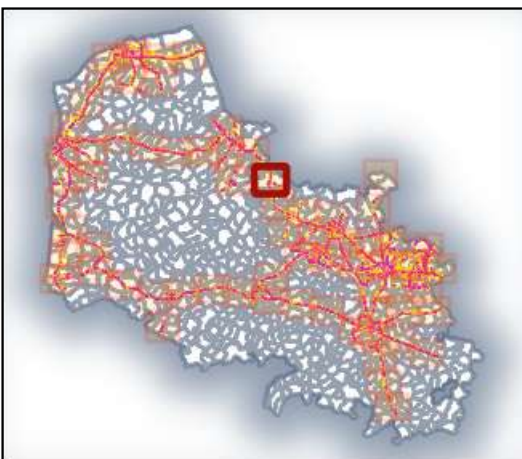
PRÉFET DU PAS-DE-CALAIS

Liberté
Égalité
Fraternité

Carte de bruit stratégique
de la 4ème échéance
de la directive 2002/49/CE

Réseau routier
non concédé
Type A - Ln

Planche 2-22



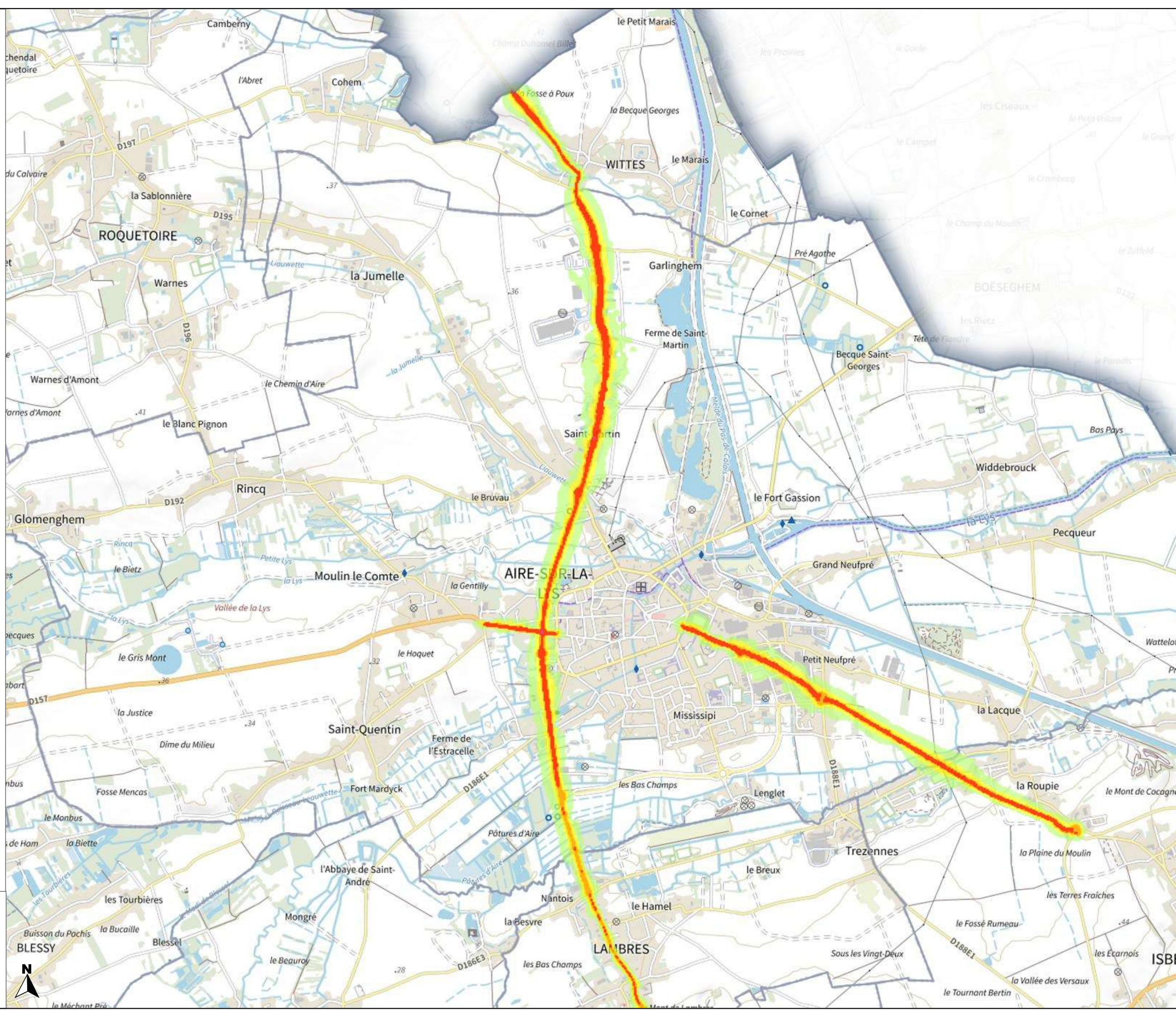
Valeurs isophones
de nuit en Db(A)

- 50-55
- 55-60
- 60-65
- 65-70
- >70

0 0.5 1 km

Direction départementale
des territoires et de la mer
du Pas-de-Calais

Réalisation : MCSIG
Source : DDTM 62
CEREMA
BD Topo, ©© IGN v2
Date : 20 janvier 2023
Référence : 2023-014





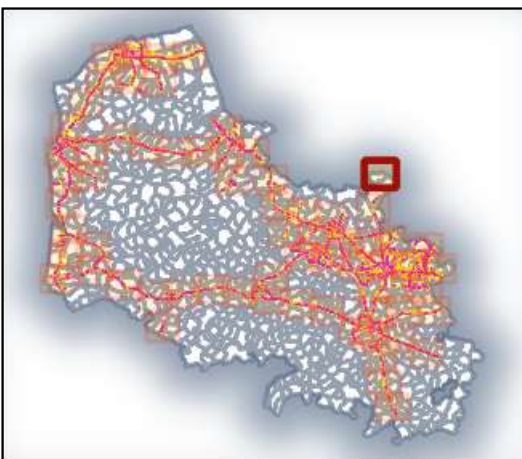
PRÉFET DU PAS-DE-CALAIS

Liberté
Égalité
Fraternité

Carte de bruit stratégique
de la 4ème échéance
de la directive 2002/49/CE

Réseau routier
non concédé
Type A - Ln

Planche 2-23



Valeurs isophones
de nuit en Db(A)

- 50-55
- 55-60
- 60-65
- 65-70
- >70

0 0.5 1 km

Direction départementale
des territoires et de la mer
du Pas-de-Calais

Réalisation : MCSIG
Source : DDTM 62
CEREMA
BD Topo, ©© IGN v2
Date : 20 janvier 2023
Référence : 2023-014





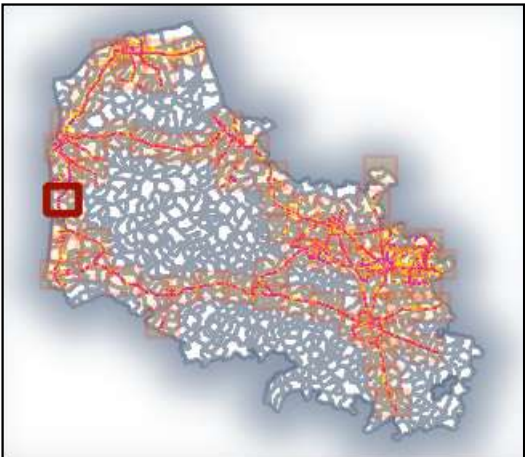
PRÉFET DU PAS-DE-CALAIS

Liberté
Égalité
Fraternité

Carte de bruit stratégique
de la 4ème échéance
de la directive 2002/49/CE

Réseau routier
non concédé
Type A - Ln

Planche 2-24



Valeurs isophones
de nuit en Db(A)

- 50-55
- 55-60
- 60-65
- 65-70
- >70

0 0.5 1 km

Direction départementale
des territoires et de la mer
du Pas-de-Calais

Réalisation : MCSIG
Source : DDTM 62
CEREMA
BD Topo, ©© IGN v2
Date : 20 janvier 2023
Référence : 2023-014





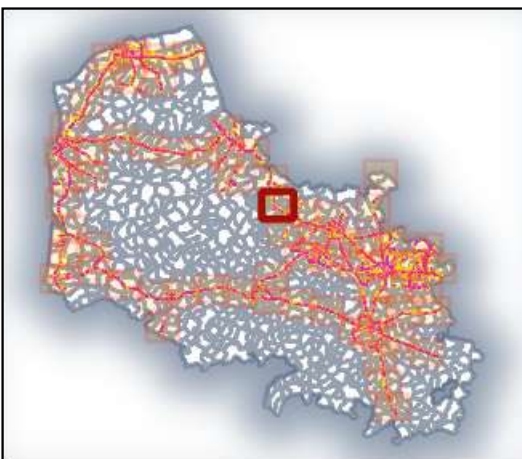
PRÉFET DU PAS-DE-CALAIS

Liberté
Égalité
Fraternité

Carte de bruit stratégique
de la 4ème échéance
de la directive 2002/49/CE

Réseau routier
non concédé
Type A - Ln

Planche 2-25



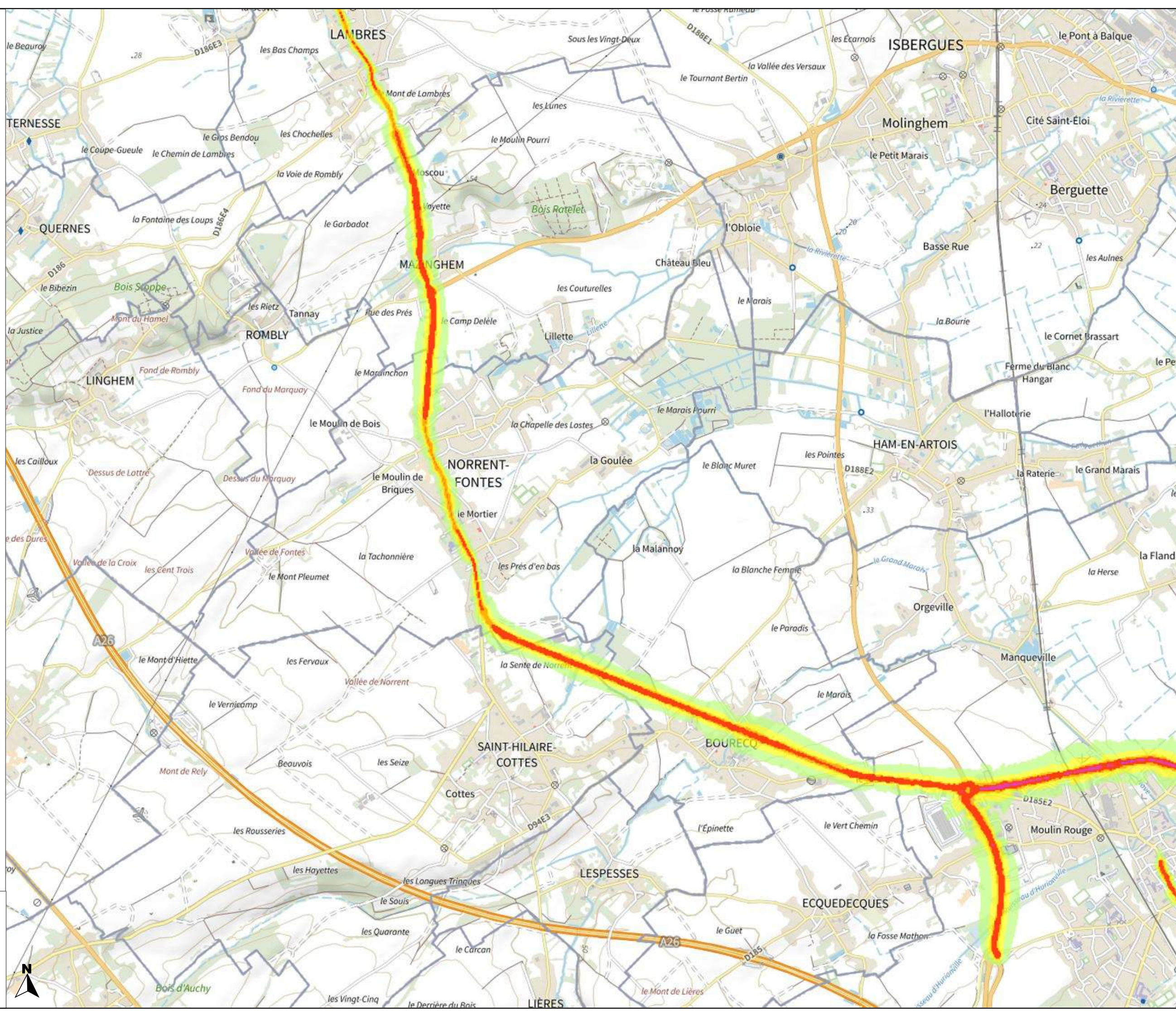
Valeurs isophones
de nuit en Db(A)

- 50-55
- 55-60
- 60-65
- 65-70
- >70

0 0.5 1 km

Direction départementale
des territoires et de la mer
du Pas-de-Calais

Réalisation : MCSIG
Source : DDTM 62
CEREMA
BD Topo, © IGN v2
Date : 20 janvier 2023
Référence : 2023-014





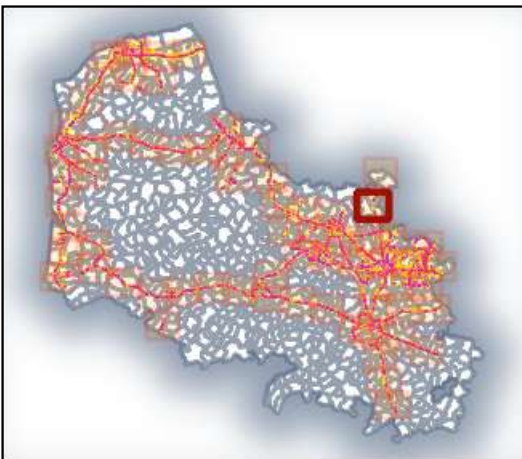
PRÉFET DU PAS-DE-CALAIS

Liberté
Égalité
Fraternité

Carte de bruit stratégique
de la 4ème échéance
de la directive 2002/49/CE

Réseau routier
non concédé
Type A - Ln

Planche 2-26



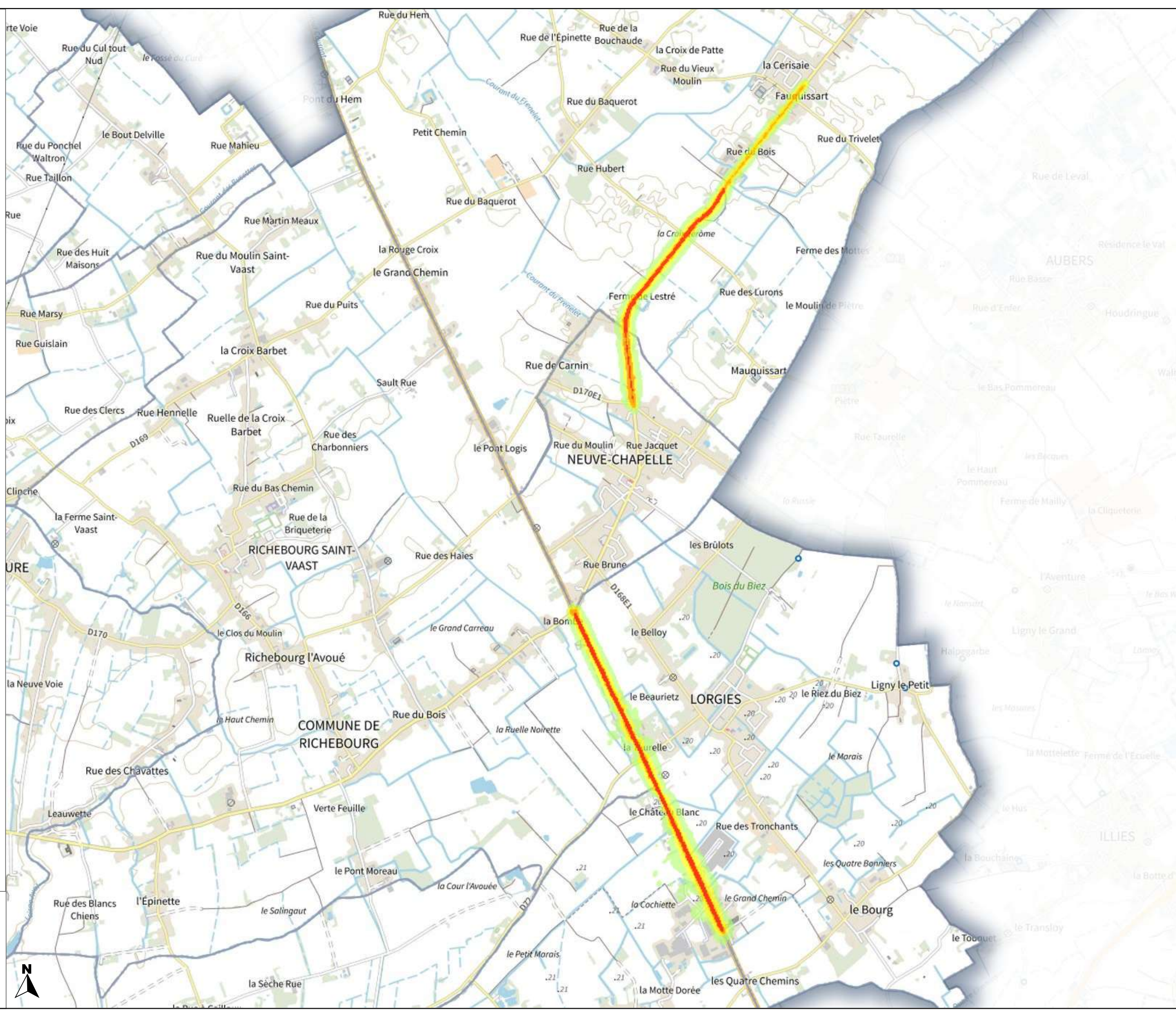
Valeurs isophones
de nuit en Db(A)

- 50-55
- 55-60
- 60-65
- 65-70
- >70

0 0.5 1 km

Direction départementale
des territoires et de la mer
du Pas-de-Calais

Réalisation : MCSIG
Source : DDTM 62
CEREMA
BD Topo, ©© IGN v2
Date : 20 janvier 2023
Référence : 2023-014





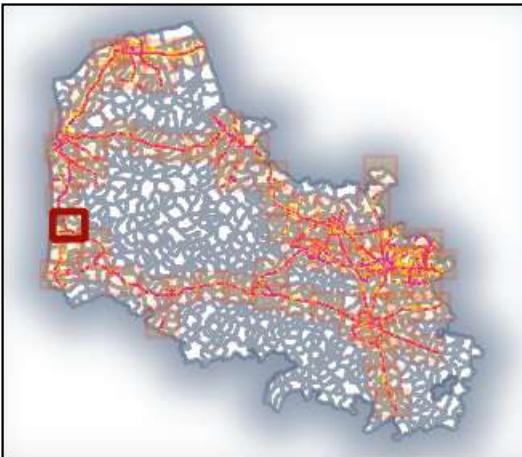
PRÉFET DU PAS-DE-CALAIS

Liberté
Égalité
Fraternité

Carte de bruit stratégique
de la 4ème échéance
de la directive 2002/49/CE

Réseau routier
non concédé
Type A - Ln

Planche 2-27



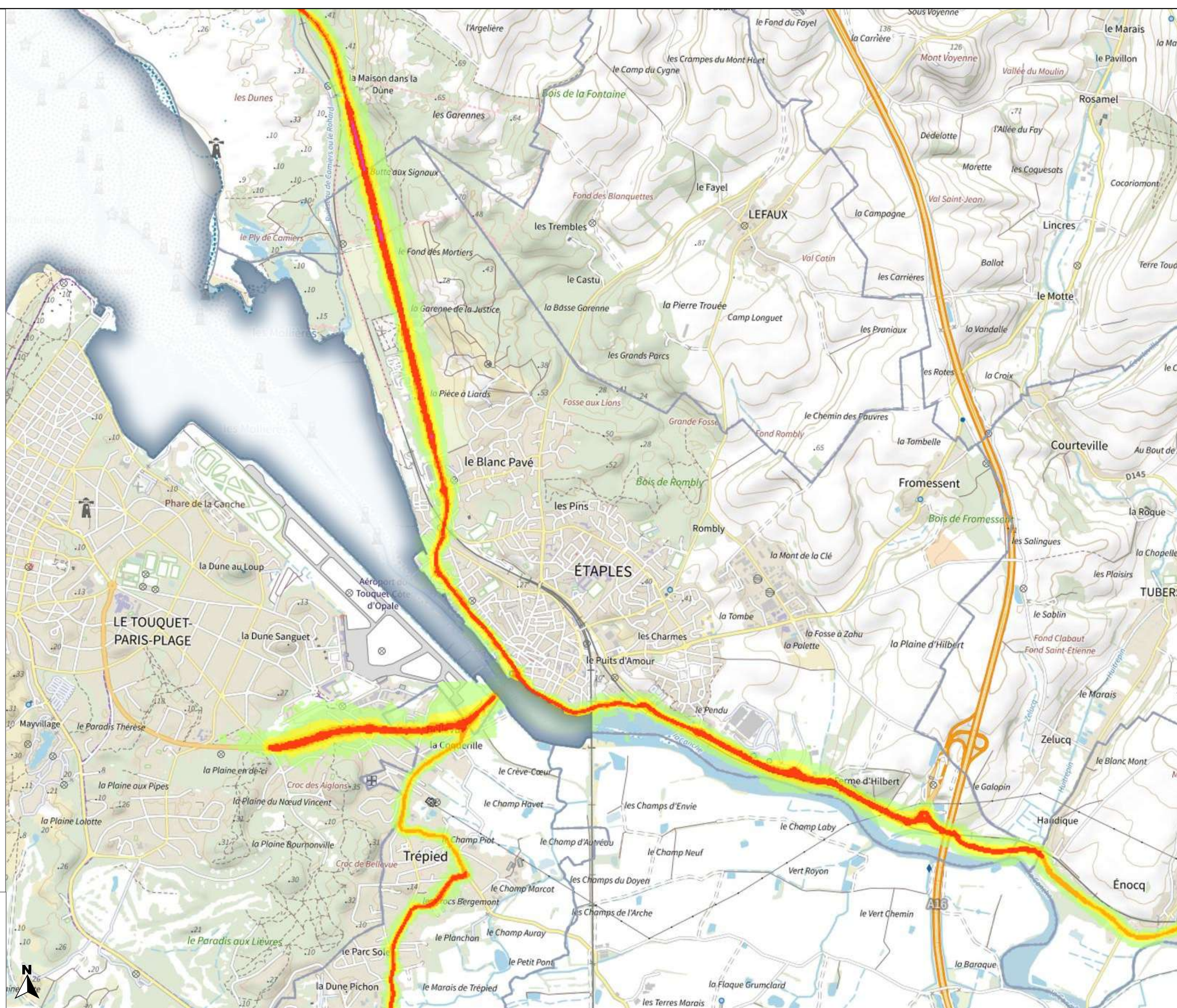
Valeurs isophones
de nuit en Db(A)

- 50-55
- 55-60
- 60-65
- 65-70
- >70

0 0.5 1 km

Direction départementale
des territoires et de la mer
du Pas-de-Calais

Réalisation : MCSIG
Source : DDTM 62
CEREMA
BD Topo, ©© IGN v2
Date : 20 janvier 2023
Référence : 2023-014





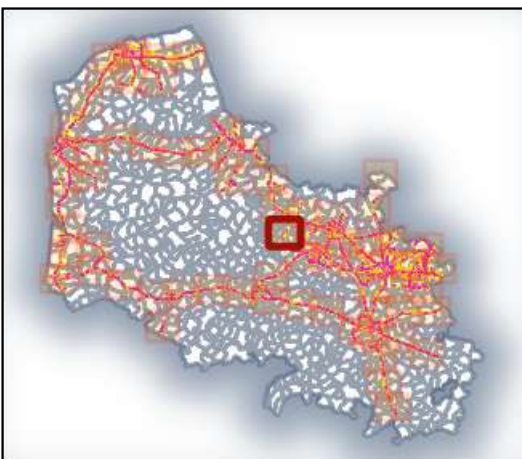
PRÉFET DU PAS-DE-CALAIS

Liberté
Égalité
Fraternité

Carte de bruit stratégique
de la 4ème échéance
de la directive 2002/49/CE

Réseau routier
non concédé
Type A - Ln

Planche 2-28



Valeurs isophones
de nuit en Db(A)

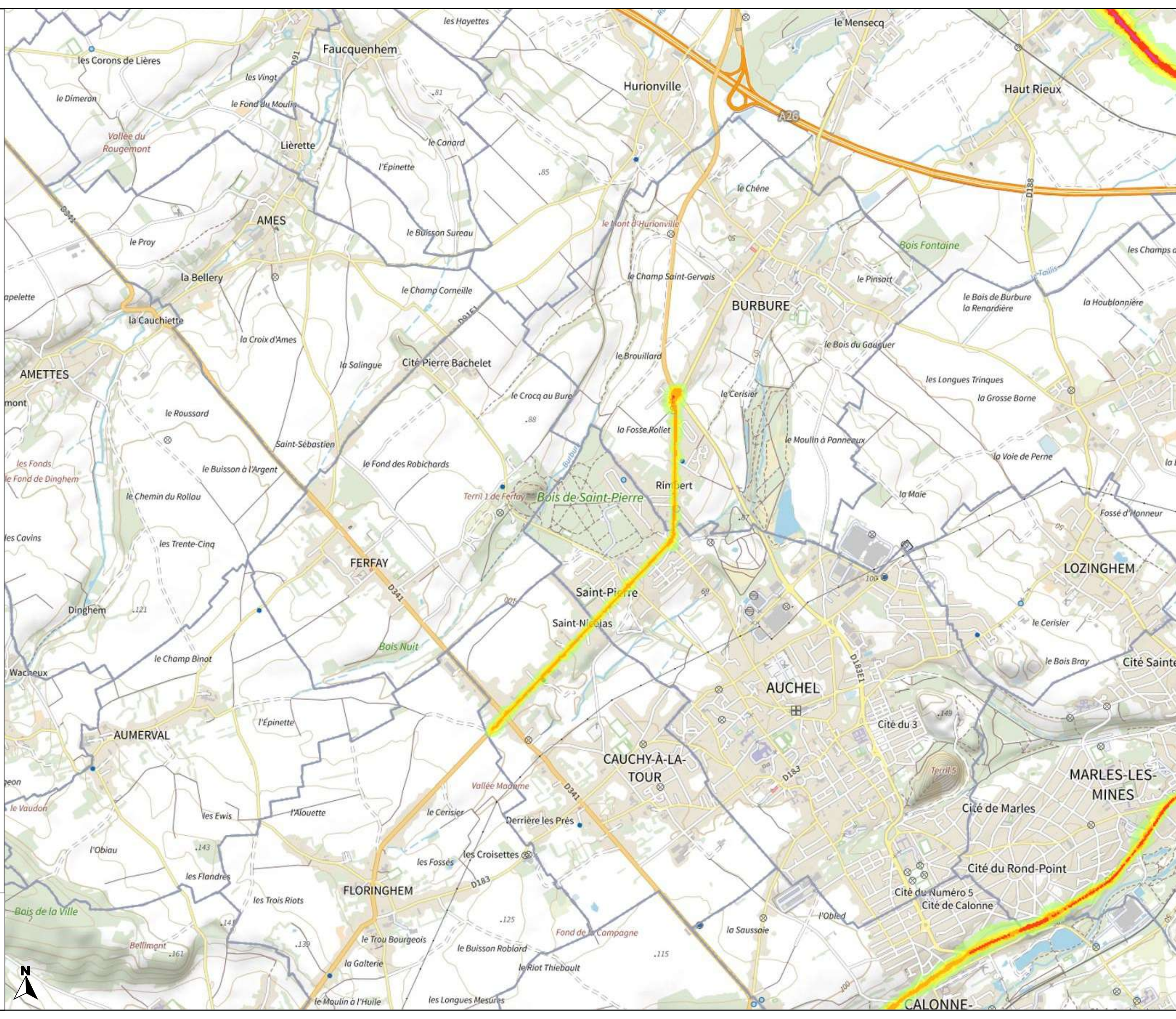
- 50-55
- 55-60
- 60-65
- 65-70
- >70

0 0.5 1 km



Direction départementale
des territoires et de la mer
du Pas-de-Calais

Réalisation : MCSIG
Source : DDTM 62
CEREMA
BD Topo, © IGN v2
Date : 20 janvier 2023
Référence : 2023-014





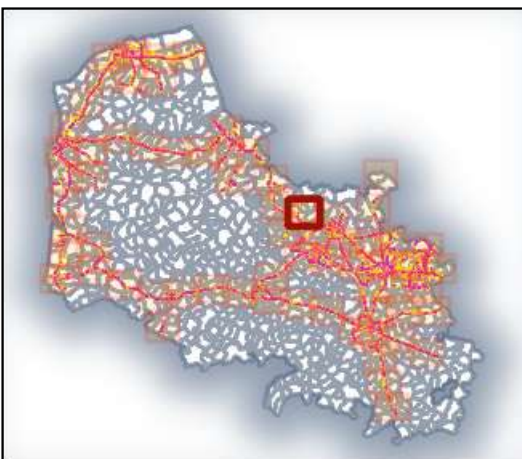
PRÉFET DU PAS-DE-CALAIS

Liberté
Égalité
Fraternité

Carte de bruit stratégique
de la 4ème échéance
de la directive 2002/49/CE

Réseau routier
non concédé
Type A - Ln

Planche 2-29



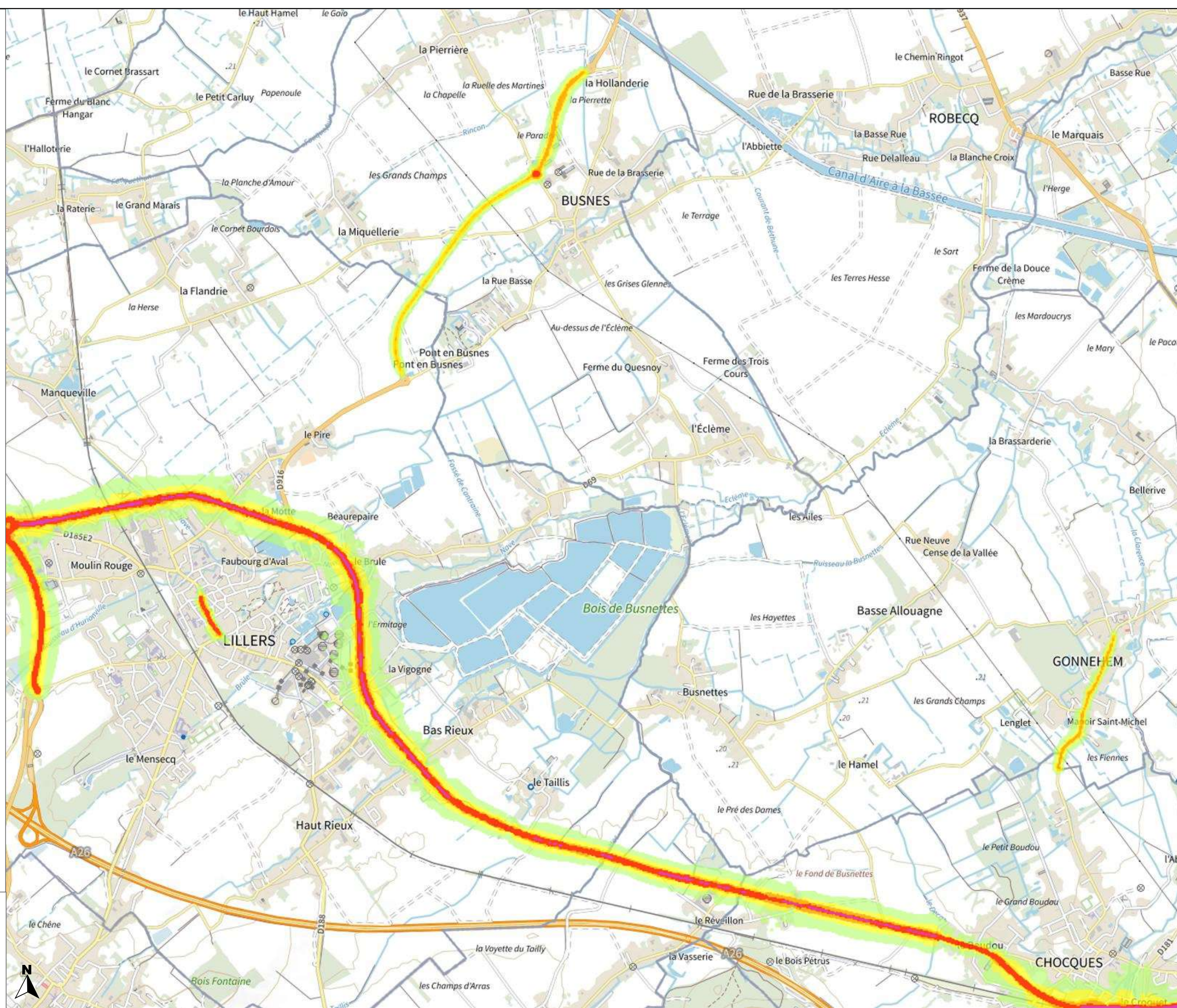
Valeurs isophones
de nuit en Db(A)

- 50-55
- 55-60
- 60-65
- 65-70
- >70

0 0.5 1 km

Direction départementale
des territoires et de la mer
du Pas-de-Calais

Réalisation : MCSIG
Source : DDTM 62
CEREMA
BD Topo, © IGN v2
Date : 20 janvier 2023
Référence : 2023-014





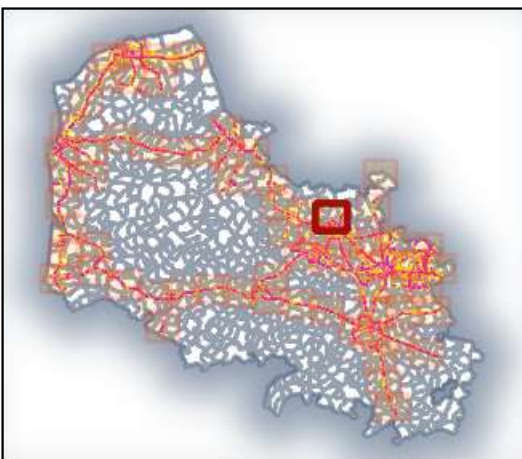
PRÉFET DU PAS-DE-CALAIS

Liberté
Égalité
Fraternité

Carte de bruit stratégique
de la 4ème échéance
de la directive 2002/49/CE

Réseau routier
non concédé
Type A - Ln

Planche 2-30



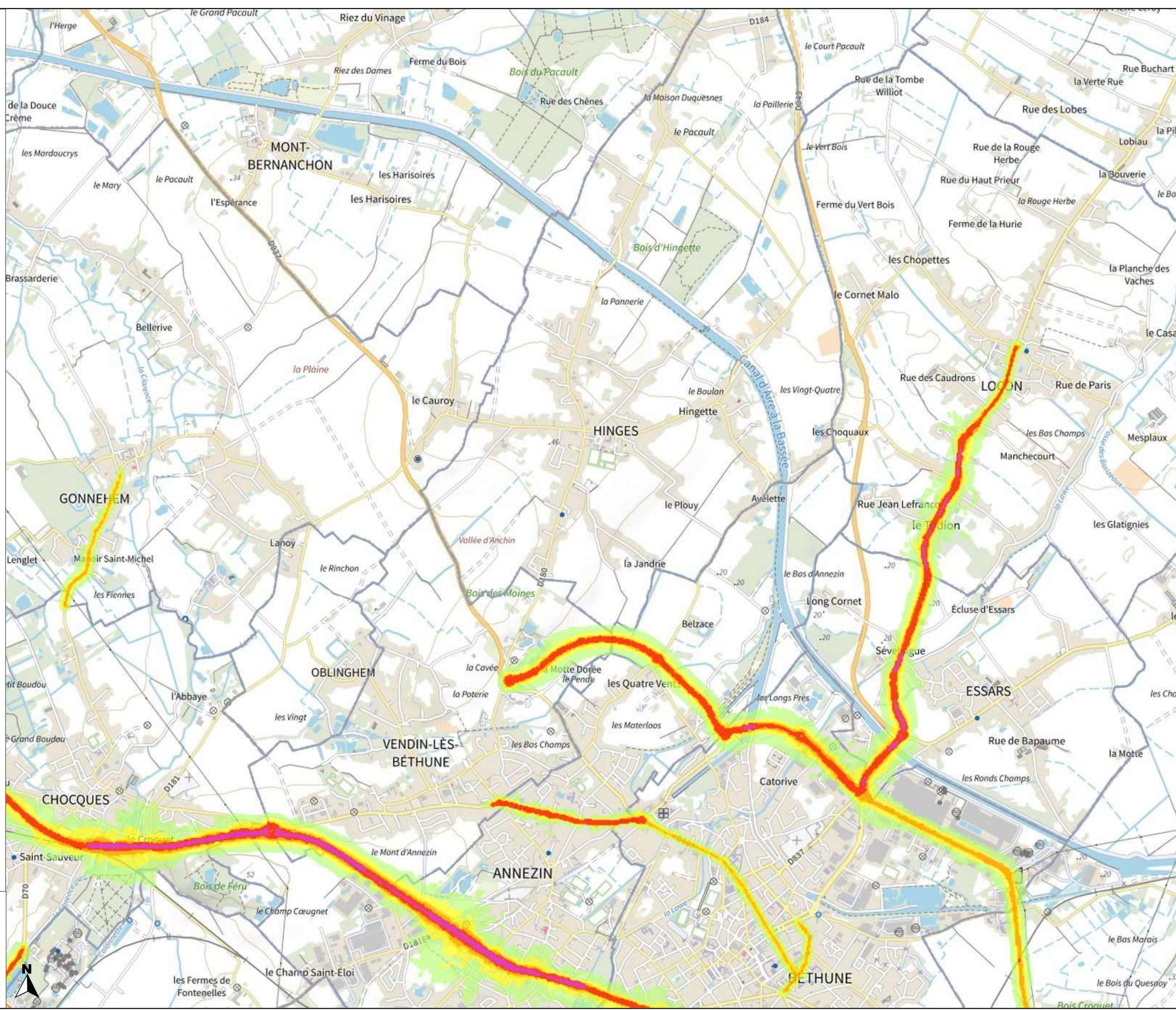
Valeurs isophones
de nuit en Db(A)

- 50-55
- 55-60
- 60-65
- 65-70
- >70

0 0.5 1 km

Direction départementale
des territoires et de la mer
du Pas-de-Calais

Réalisation : MCSIG
Source : DDTM 62
CEREMA
BD Topo, ©© IGN v2
Date : 20 janvier 2023
Référence : 2023-014





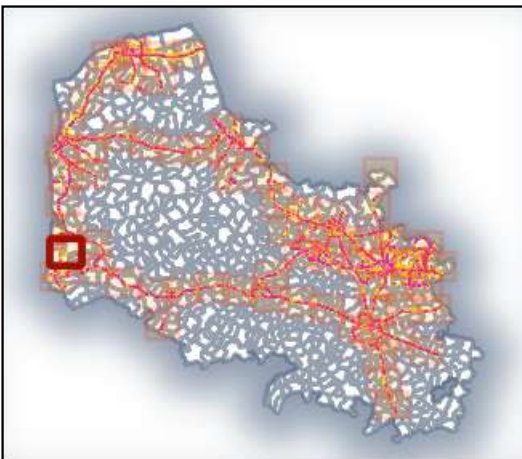
PRÉFET DU PAS-DE-CALAIS

Liberté
Égalité
Fraternité

Carte de bruit stratégique
de la 4ème échéance
de la directive 2002/49/CE

Réseau routier
non concédé
Type A - Ln

Planche 2-31



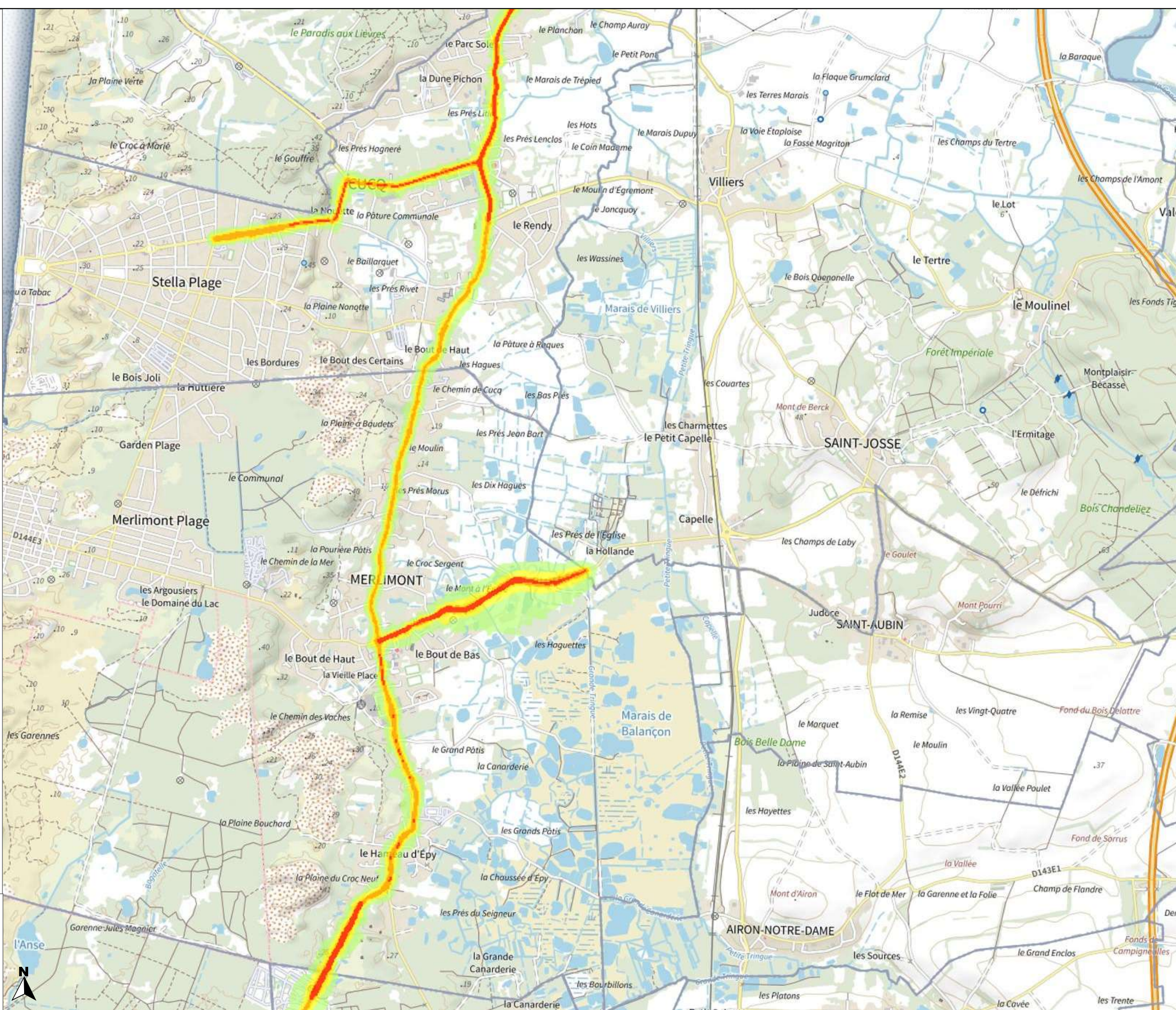
Valeurs isophones
de nuit en Db(A)

- 50-55
- 55-60
- 60-65
- 65-70
- >70

0 0.5 1 km

Direction départementale
des territoires et de la mer
du Pas-de-Calais

Réalisation : MCSIG
Source : DDTM 62
CEREMA
BD Topo, © IGN v2
Date : 20 janvier 2023
Référence : 2023-014





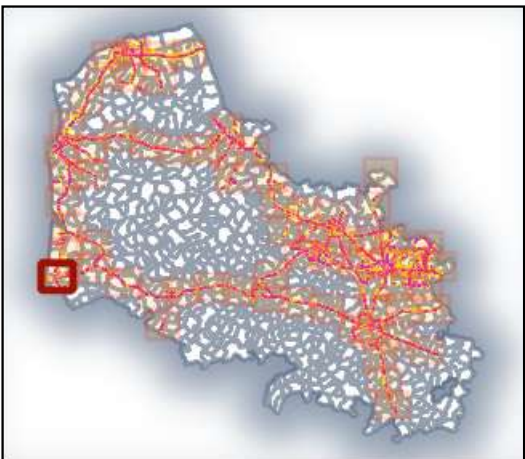
PRÉFET DU PAS-DE-CALAIS

Liberté
Égalité
Fraternité

Carte de bruit stratégique
de la 4ème échéance
de la directive 2002/49/CE

Réseau routier
non concédé
Type A - Ln

Planche 2-32



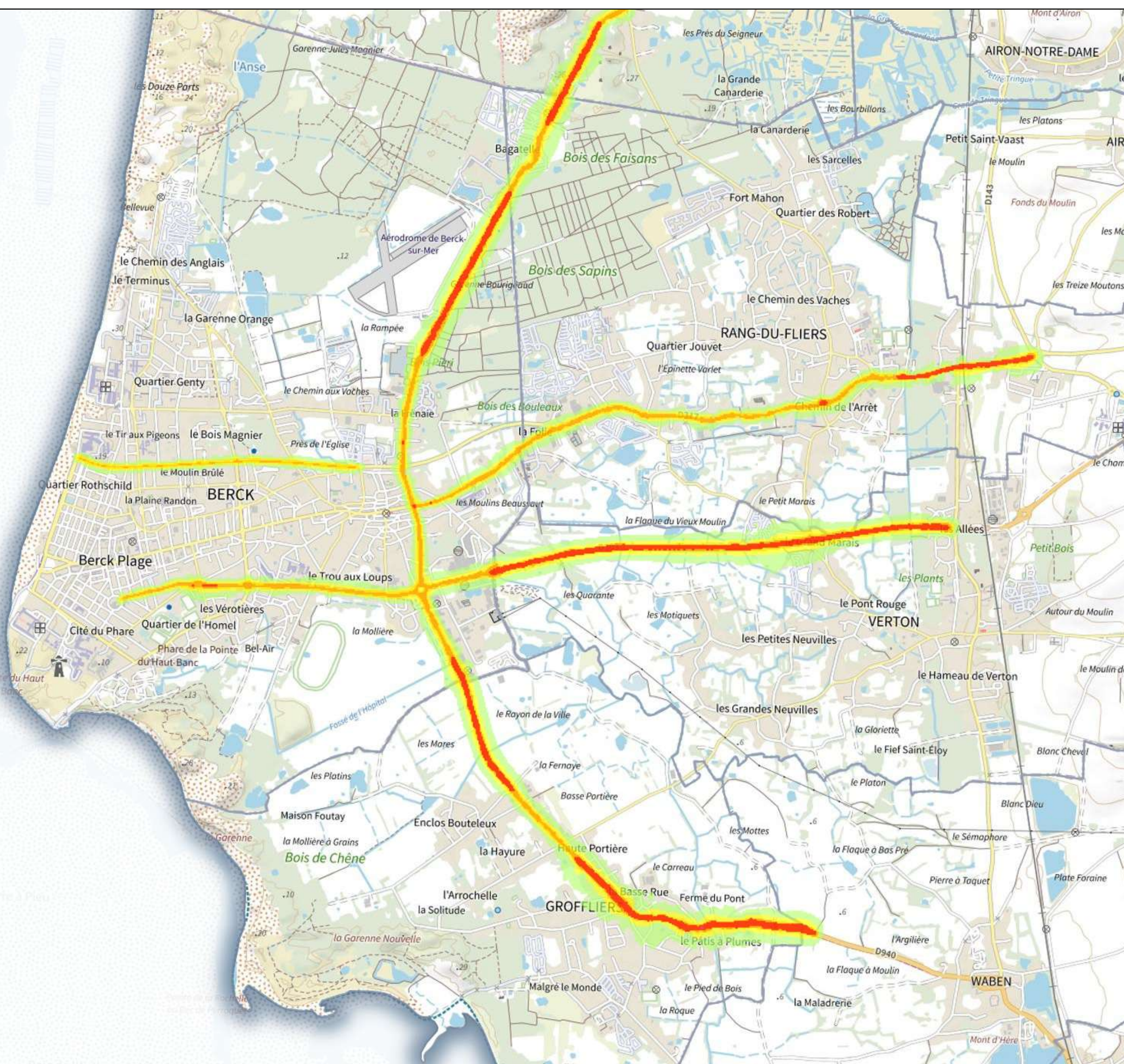
Valeurs isophones
de nuit en Db(A)

-  50-55
-  55-60
-  60-65
-  65-70
-  >70

0 0.5 1 km

Direction départementale
des territoires et de la mer
du Pas-de-Calais

Réalisation : MCSIG
Source : DDTM 62
CEREMA
BD Topo, © IGN v2
Date : 20 janvier 2023
Référence : 2023-014





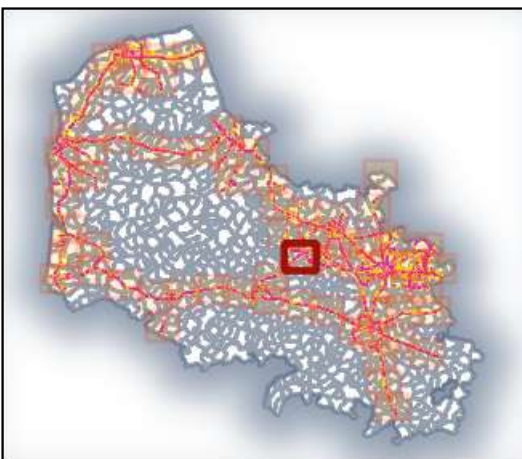
PRÉFET DU PAS-DE-CALAIS

Liberté
Égalité
Fraternité

Carte de bruit stratégique
de la 4ème échéance
de la directive 2002/49/CE

Réseau routier
non concédé
Type A - Ln

Planche 2-33



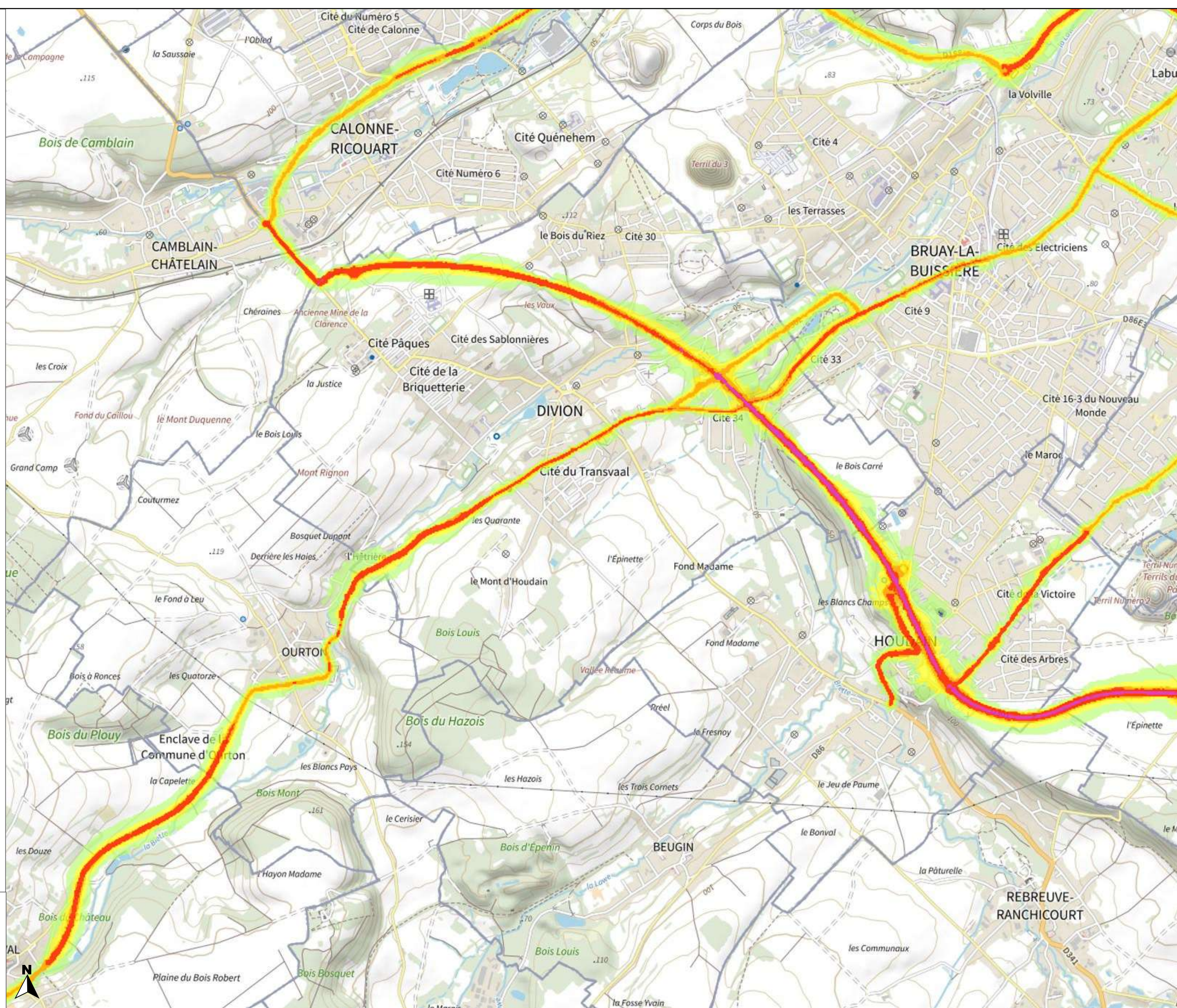
Valeurs isophones
de nuit en Db(A)

- 50-55
- 55-60
- 60-65
- 65-70
- >70

0 0.5 1 km

Direction départementale
des territoires et de la mer
du Pas-de-Calais

Réalisation : MCSIG
Source : DDTM 62
CEREMA
BD Topo, © IGN v2
Date : 20 janvier 2023
Référence : 2023-014





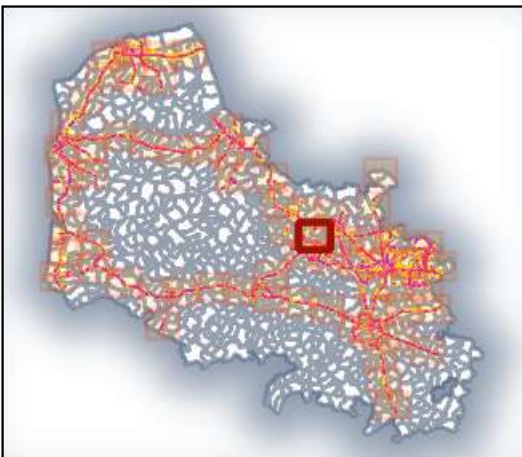
PRÉFET DU PAS-DE-CALAIS

Liberté
Égalité
Fraternité

Carte de bruit stratégique de la 4ème échéance de la directive 2002/49/CE

Réseau routier non concédé Type A - Ln

Planche 2-34



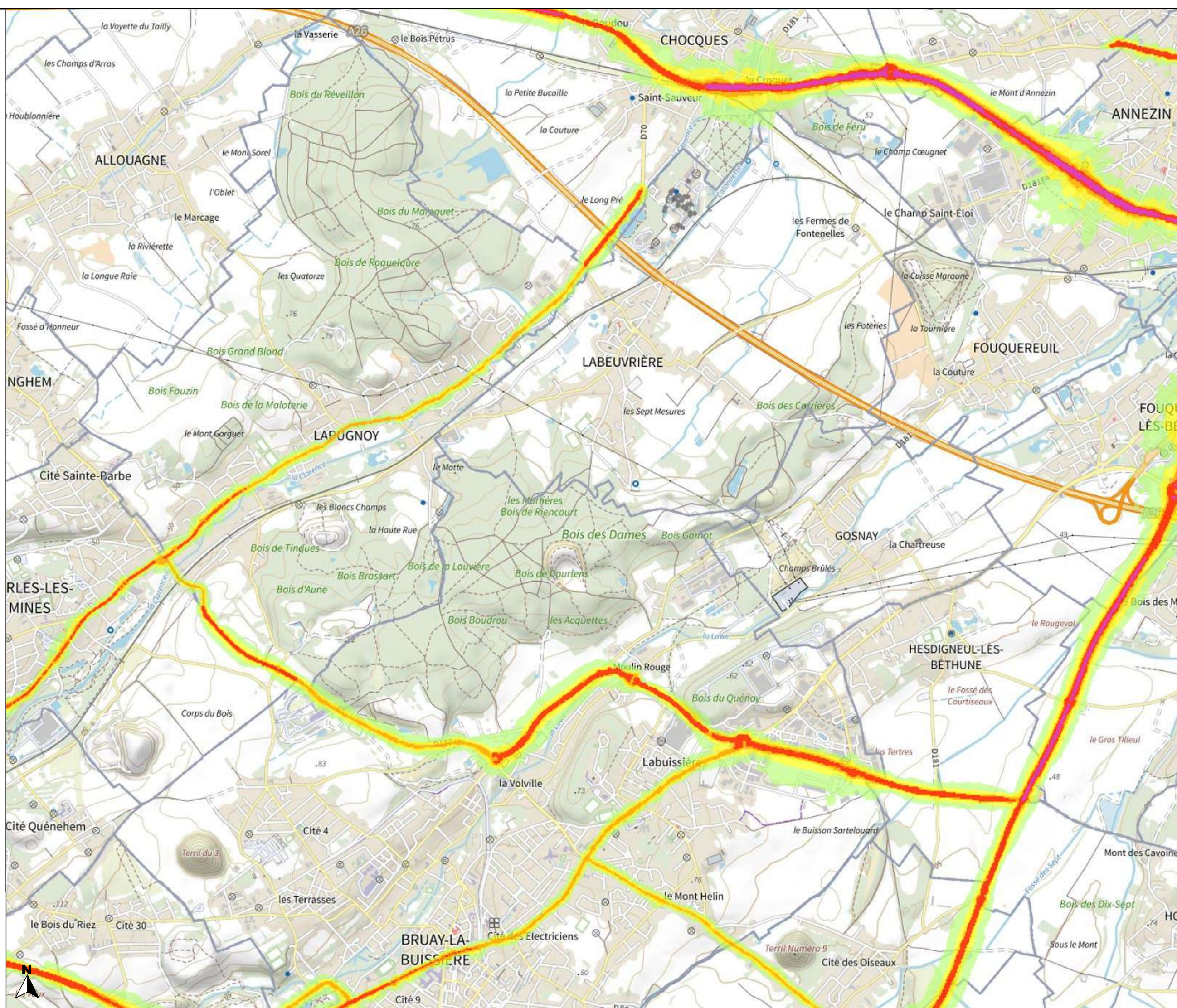
Valeurs isophones de nuit en Db(A)

- 50-55
- 55-60
- 60-65
- 65-70
- >70

0 0.5 1 km

Direction départementale des territoires et de la mer du Pas-de-Calais

Réalisation : MCSIG
Source : DDTM 62
CEREMA
BD Topo, ©© IGN v2
Date : 20 janvier 2023
Référence : 2023-014





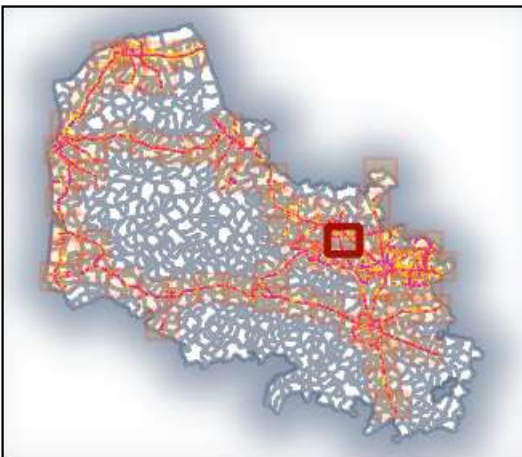
PRÉFET DU PAS-DE-CALAIS

Liberté
Égalité
Fraternité

Carte de bruit stratégique
de la 4ème échéance
de la directive 2002/49/CE

Réseau routier
non concédé
Type A - Ln

Planche 2-35



Valeurs isophones
de nuit en Db(A)

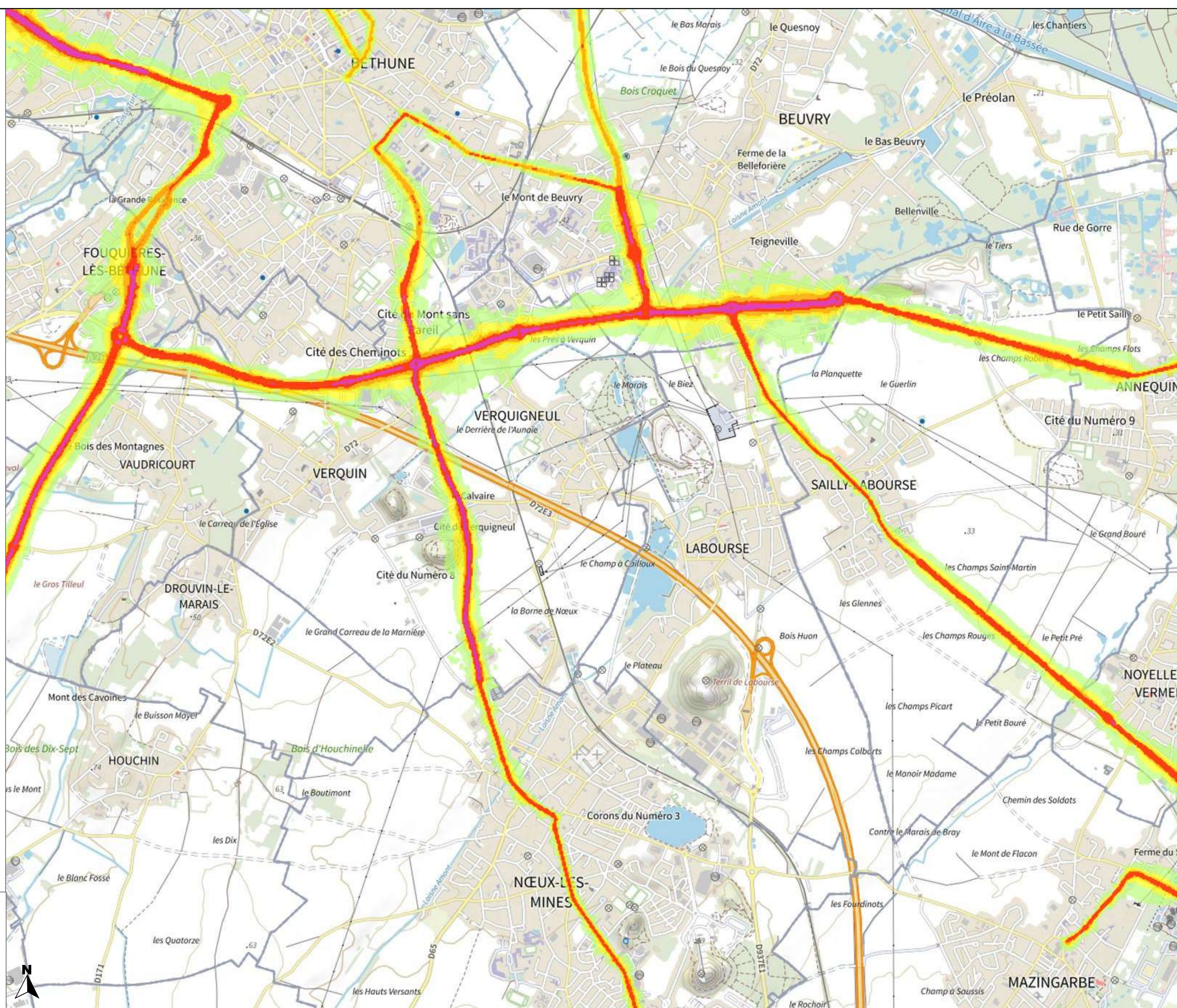
- 50-55
- 55-60
- 60-65
- 65-70
- >70

0 0.5 1 km



Direction départementale
des territoires et de la mer
du Pas-de-Calais

Réalisation : MCSIG
Source : DDTM 62
CEREMA
BD Topo, ©© IGN v2
Date : 20 janvier 2023
Référence : 2023-014





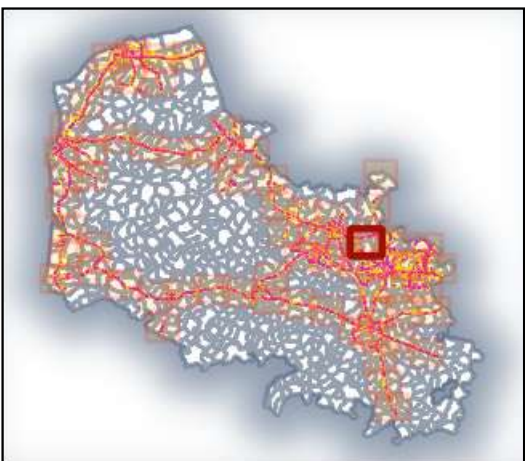
PRÉFET DU PAS-DE-CALAIS

Liberté
Égalité
Fraternité

Carte de bruit stratégique
de la 4ème échéance
de la directive 2002/49/CE

Réseau routier
non concédé
Type A - Ln

Planche 2-36



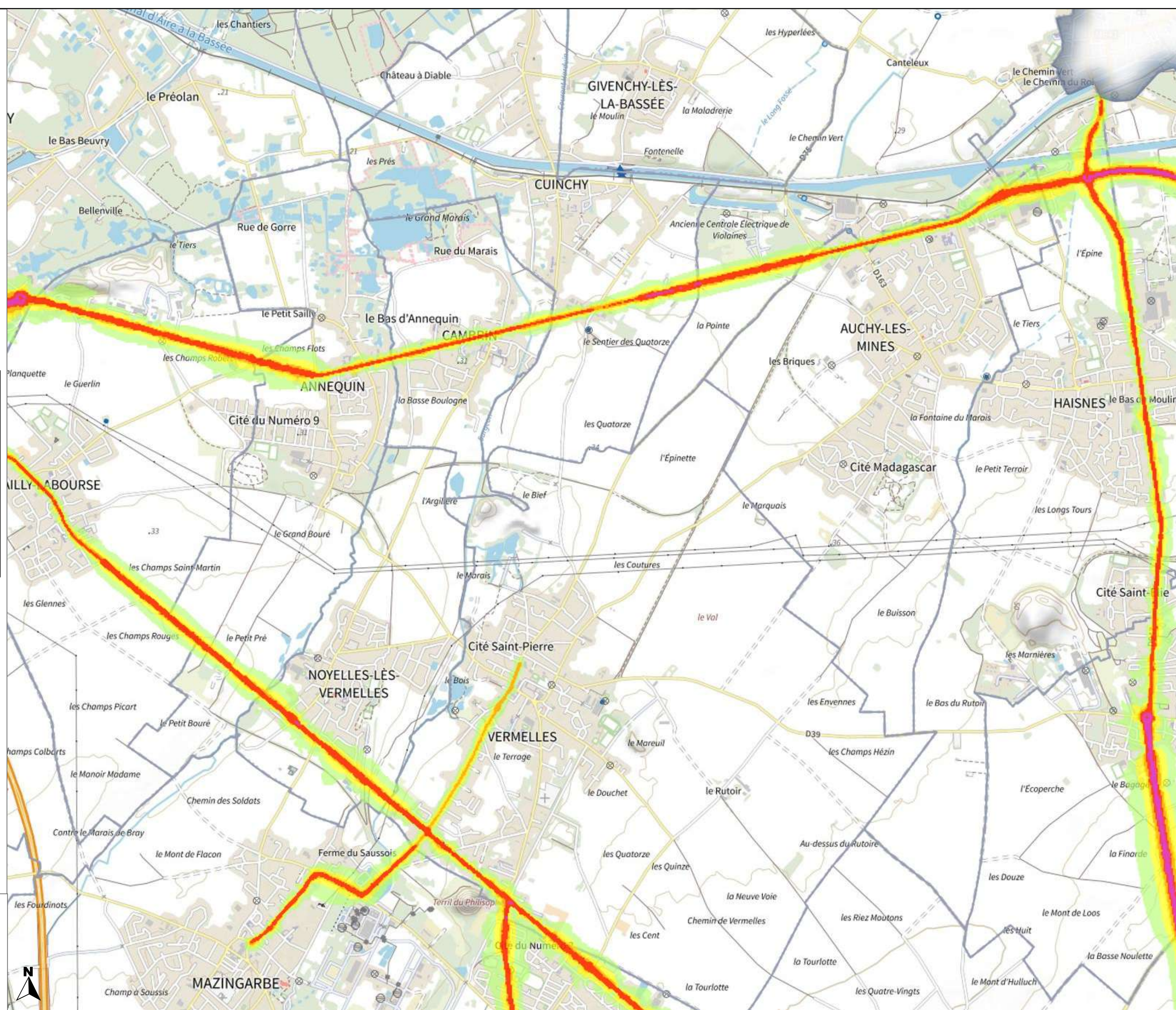
Valeurs isophones
de nuit en Db(A)

- 50-55
- 55-60
- 60-65
- 65-70
- >70

0 0.5 1 km

Direction départementale
des territoires et de la mer
du Pas-de-Calais

Réalisation : MCSIG
Source : DDTM 62
CEREMA
BD Topo, ©© IGN v2
Date : 20 janvier 2023
Référence : 2023-014





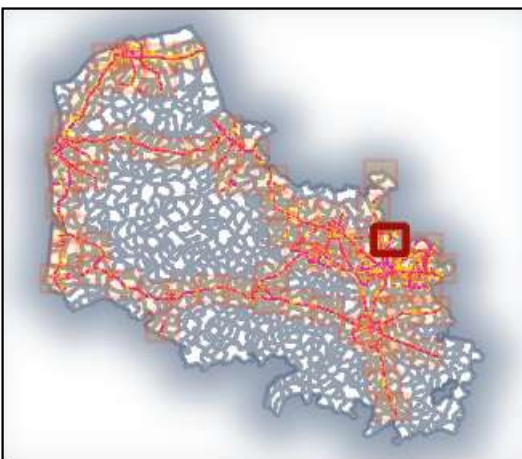
PRÉFET DU PAS-DE-CALAIS

Liberté
Égalité
Fraternité

Carte de bruit stratégique
de la 4ème échéance
de la directive 2002/49/CE

Réseau routier
non concédé
Type A - Ln

Planche 2-37



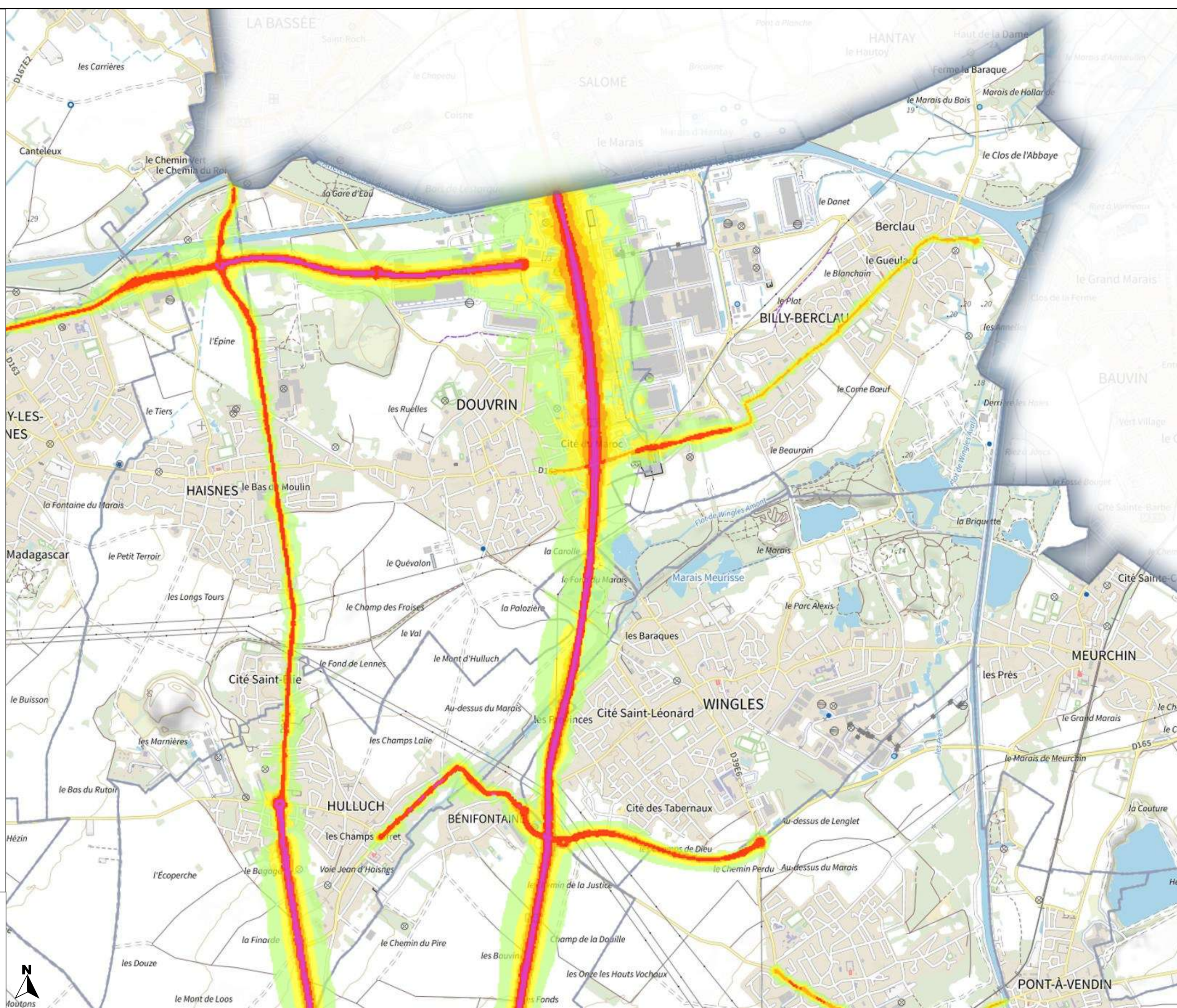
Valeurs isophones
de nuit en Db(A)

- 50-55
- 55-60
- 60-65
- 65-70
- >70

0 0.5 1 km

Direction départementale
des territoires et de la mer
du Pas-de-Calais

Réalisation : MCSIG
Source : DDTM 62
CEREMA
BD Topo, ©© IGN v2
Date : 20 janvier 2023
Référence : 2023-014





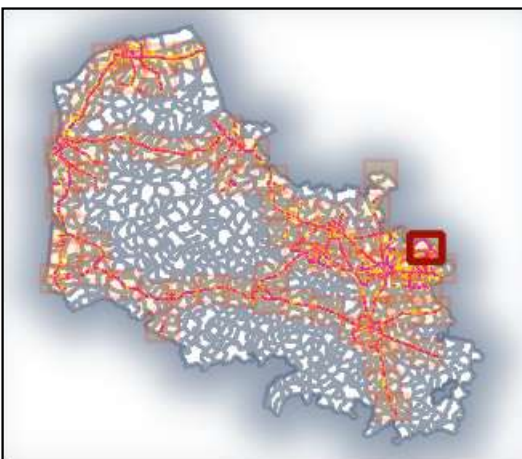
PRÉFET DU PAS-DE-CALAIS

Liberté
Égalité
Fraternité

Carte de bruit stratégique de la 4ème échéance de la directive 2002/49/CE

Réseau routier
non concédé
Type A - Ln

Planche 2-38



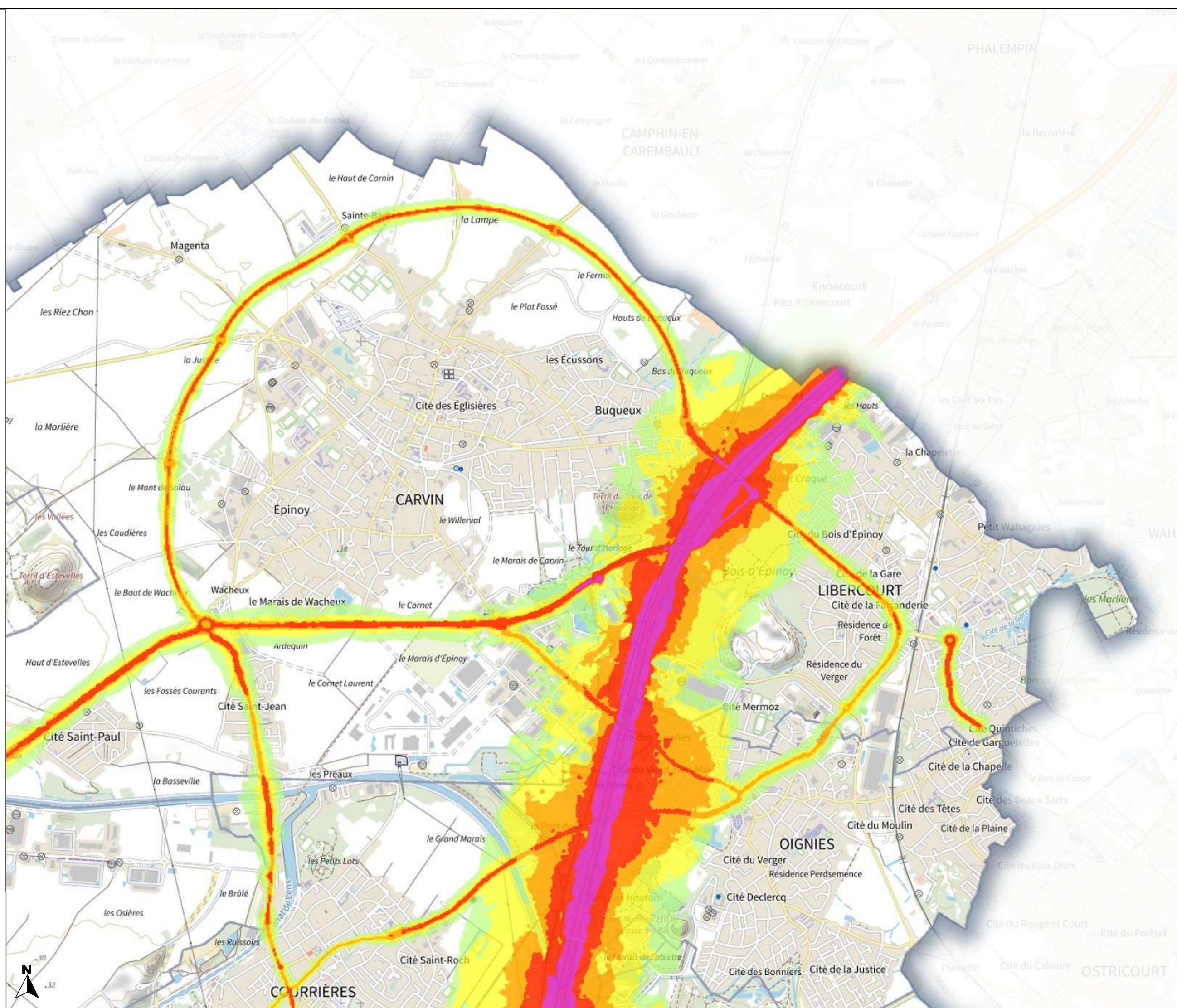
Valeurs isophones de nuit en Db(A)

- 50-55
- 55-60
- 60-65
- 65-70
- >70

0 0.5 1 km

Direction départementale
des territoires et de la mer
du Pas-de-Calais

Réalisation : MCSIG
Source : DDTM 62
CEREMA
BD Topo, ©© IGN v2
Date : 20 janvier 2023
Référence : 2023-014





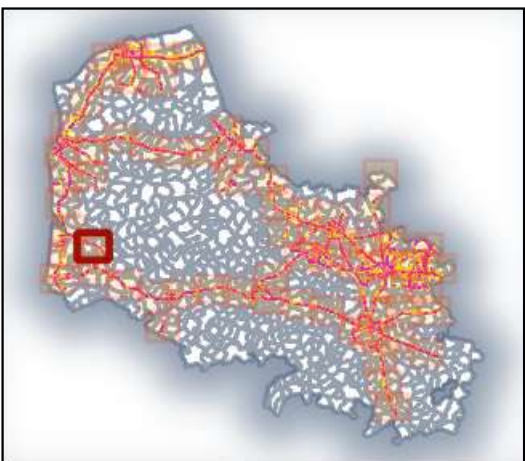
PRÉFET DU PAS-DE-CALAIS

Liberté
Égalité
Fraternité

Carte de bruit stratégique
de la 4ème échéance
de la directive 2002/49/CE

Réseau routier
non concédé
Type A - Ln

Planche 2-39



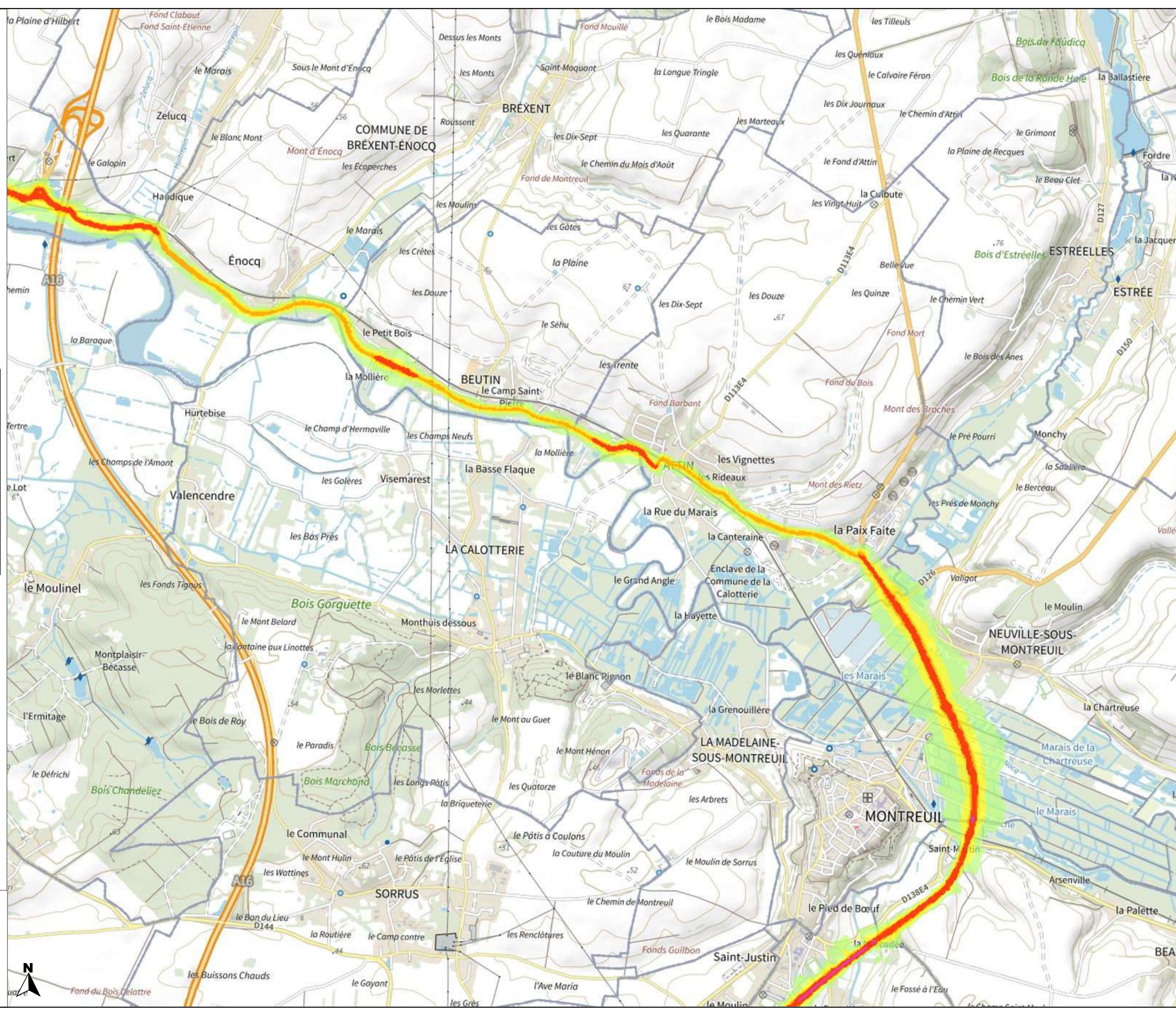
Valeurs isophones
de nuit en Db(A)

- 50-55
- 55-60
- 60-65
- 65-70
- >70

0 0.5 1 km

Direction départementale
des territoires et de la mer
du Pas-de-Calais

Réalisation : MCSIG
Source : DDTM 62
CEREMA
BD Topo, ©© IGN v2
Date : 20 janvier 2023
Référence : 2023-014





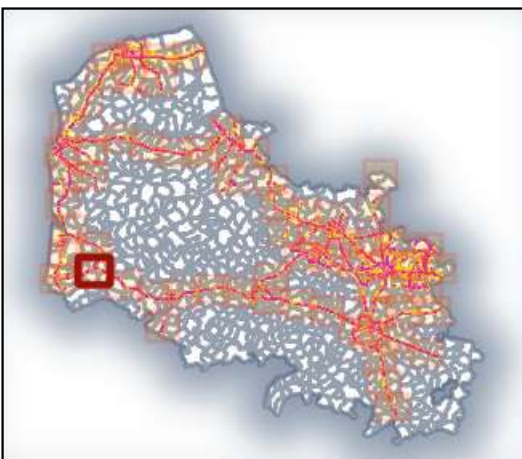
PRÉFET DU PAS-DE-CALAIS

Liberté
Égalité
Fraternité

Carte de bruit stratégique de la 4ème échéance de la directive 2002/49/CE

Réseau routier non concédé Type A - Ln

Planche 2-40



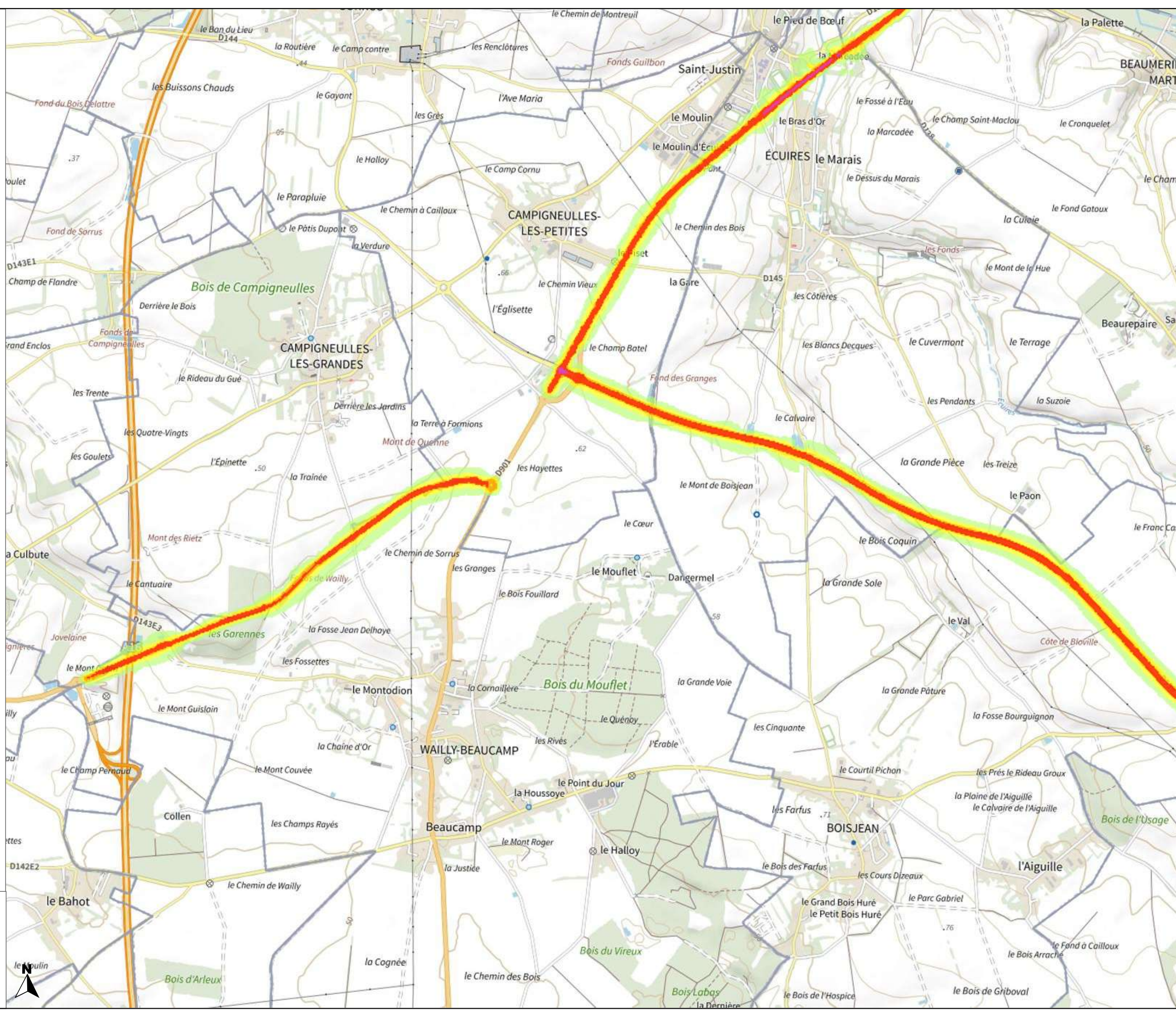
Valeurs isophones de nuit en Db(A)

- 50-55
- 55-60
- 60-65
- 65-70
- >70

0 0.5 1 km

Direction départementale des territoires et de la mer du Pas-de-Calais

Réalisation : MCSIG
Source : DDTM 62
CEREMA
BD Topo, ©© IGN v2
Date : 20 janvier 2023
Référence : 2023-014





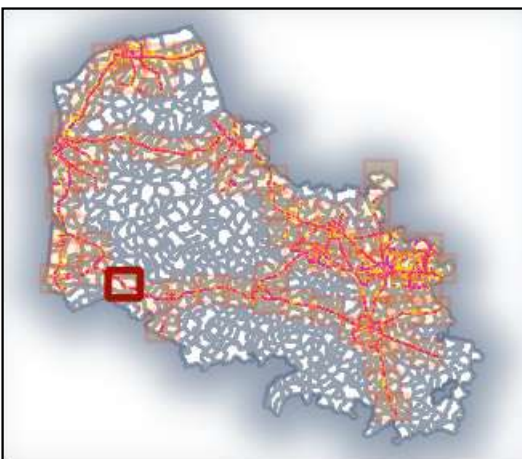
PRÉFET DU PAS-DE-CALAIS

Liberté
Égalité
Fraternité

Carte de bruit stratégique de la 4ème échéance de la directive 2002/49/CE

Réseau routier non concédé Type A - Ln

Planche 2-41



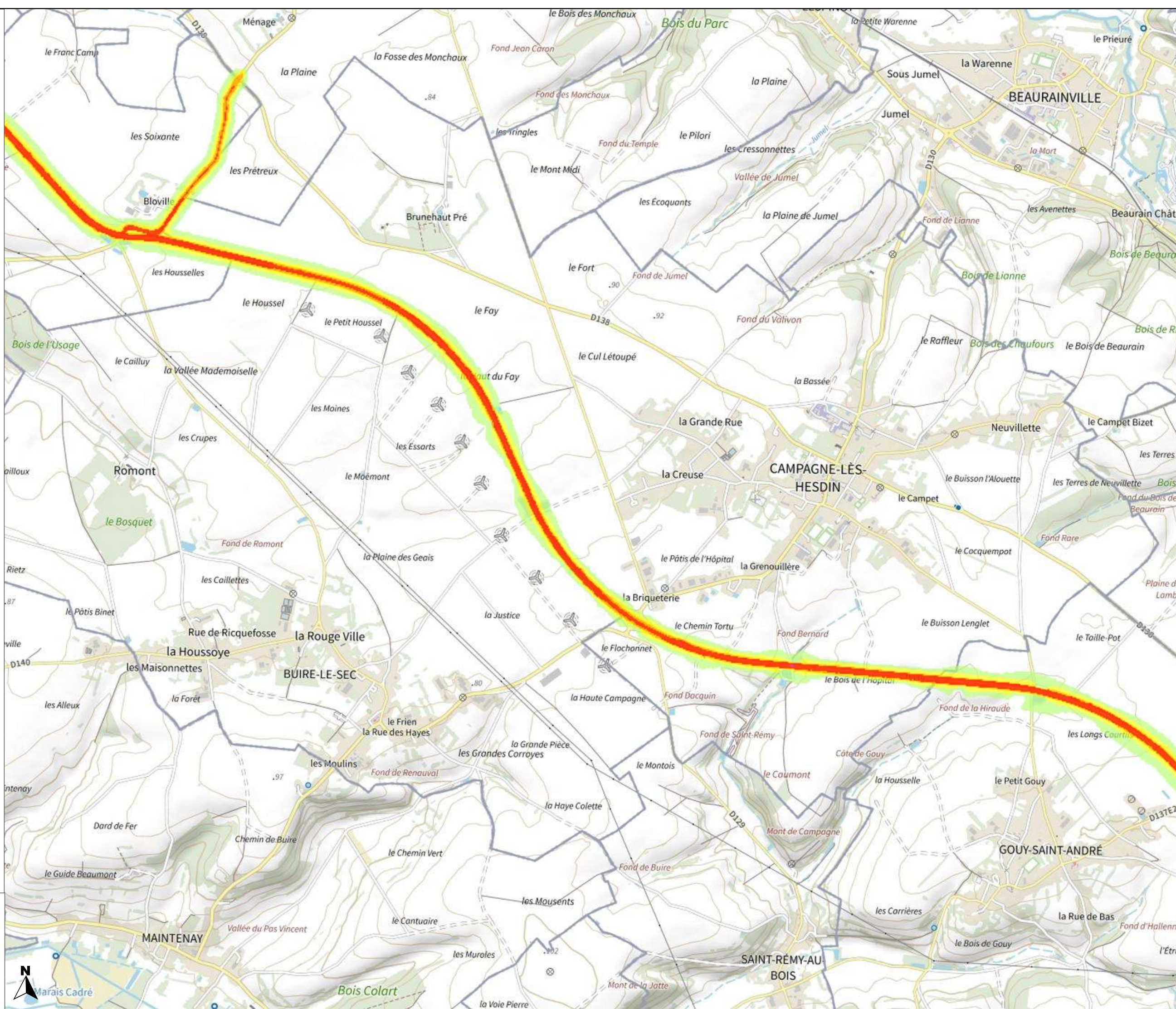
Valeurs isophones de nuit en Db(A)

- 50-55
- 55-60
- 60-65
- 65-70
- >70

0 0.5 1 km

Direction départementale des territoires et de la mer du Pas-de-Calais

Réalisation : MCSIG
Source : DDTM 62
CEREMA
BD Topo, © IGN v2
Date : 20 janvier 2023
Référence : 2023-014





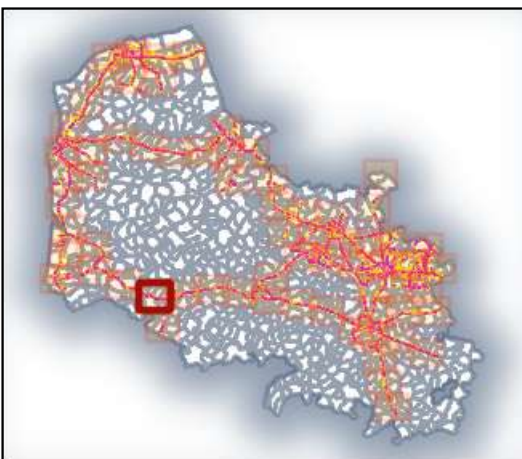
PRÉFET DU PAS-DE-CALAIS

Liberté
Égalité
Fraternité

Carte de bruit stratégique
de la 4ème échéance
de la directive 2002/49/CE

Réseau routier
non concédé
Type A - Ln

Planche 2-42



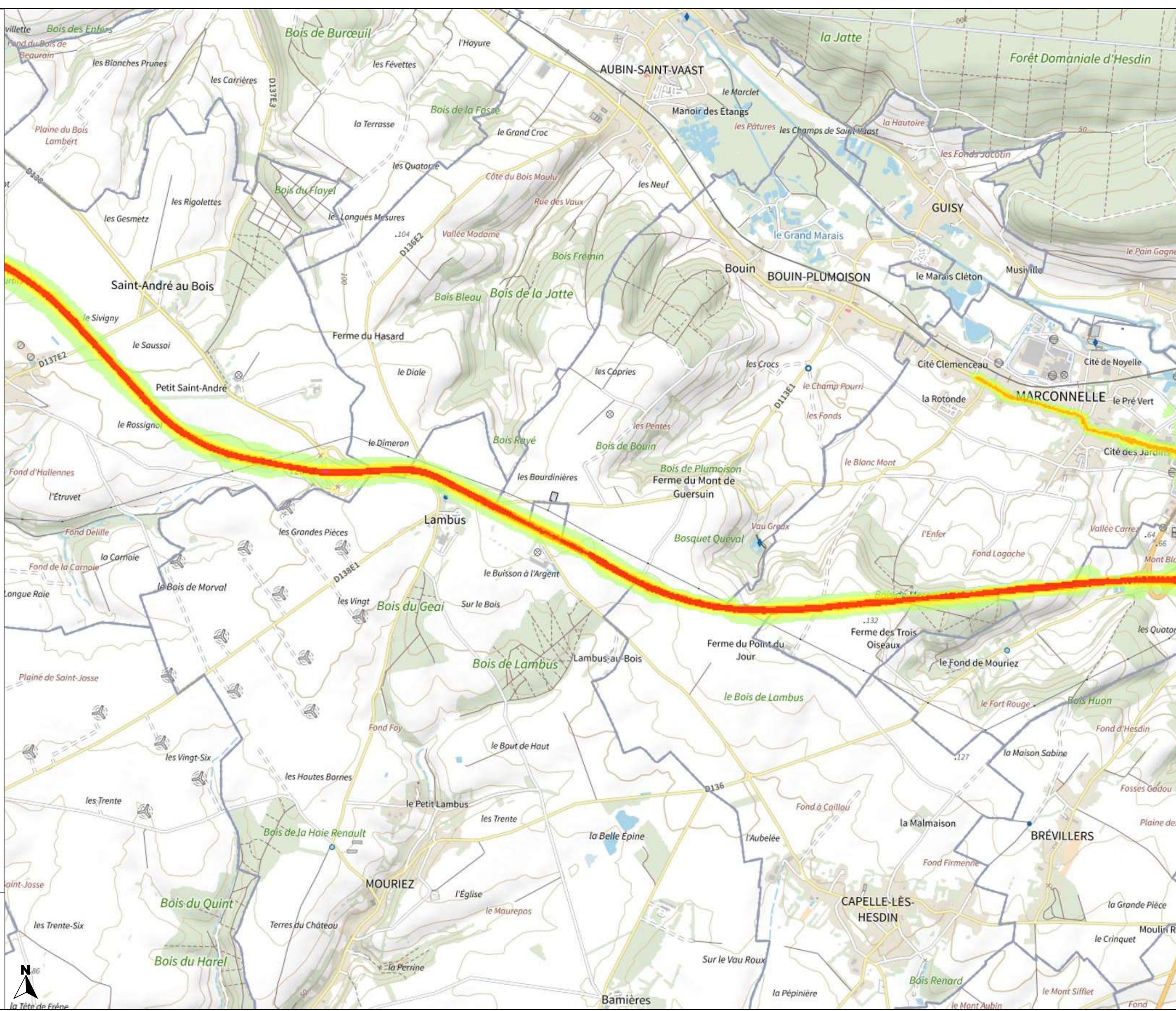
Valeurs isophones
de nuit en Db(A)

- 50-55
- 55-60
- 60-65
- 65-70
- >70

0 0.5 1 km

Direction départementale
des territoires et de la mer
du Pas-de-Calais

Réalisation : MCSIG
Source : DDTM 62
CEREMA
BD Topo, ©© IGN v2
Date : 20 janvier 2023
Référence : 2023-014





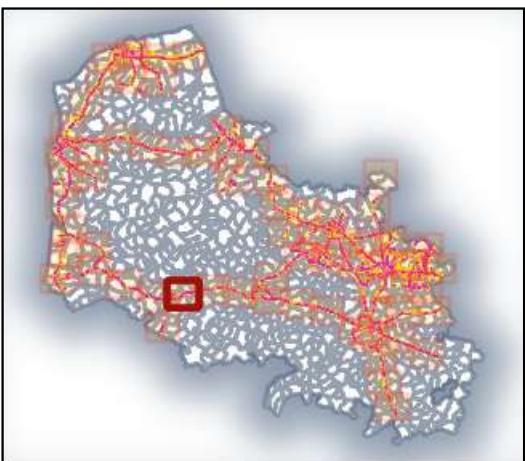
PRÉFET DU PAS-DE-CALAIS

Liberté
Égalité
Fraternité

Carte de bruit stratégique
de la 4ème échéance
de la directive 2002/49/CE

Réseau routier
non concédé
Type A - Ln

Planche 2-43



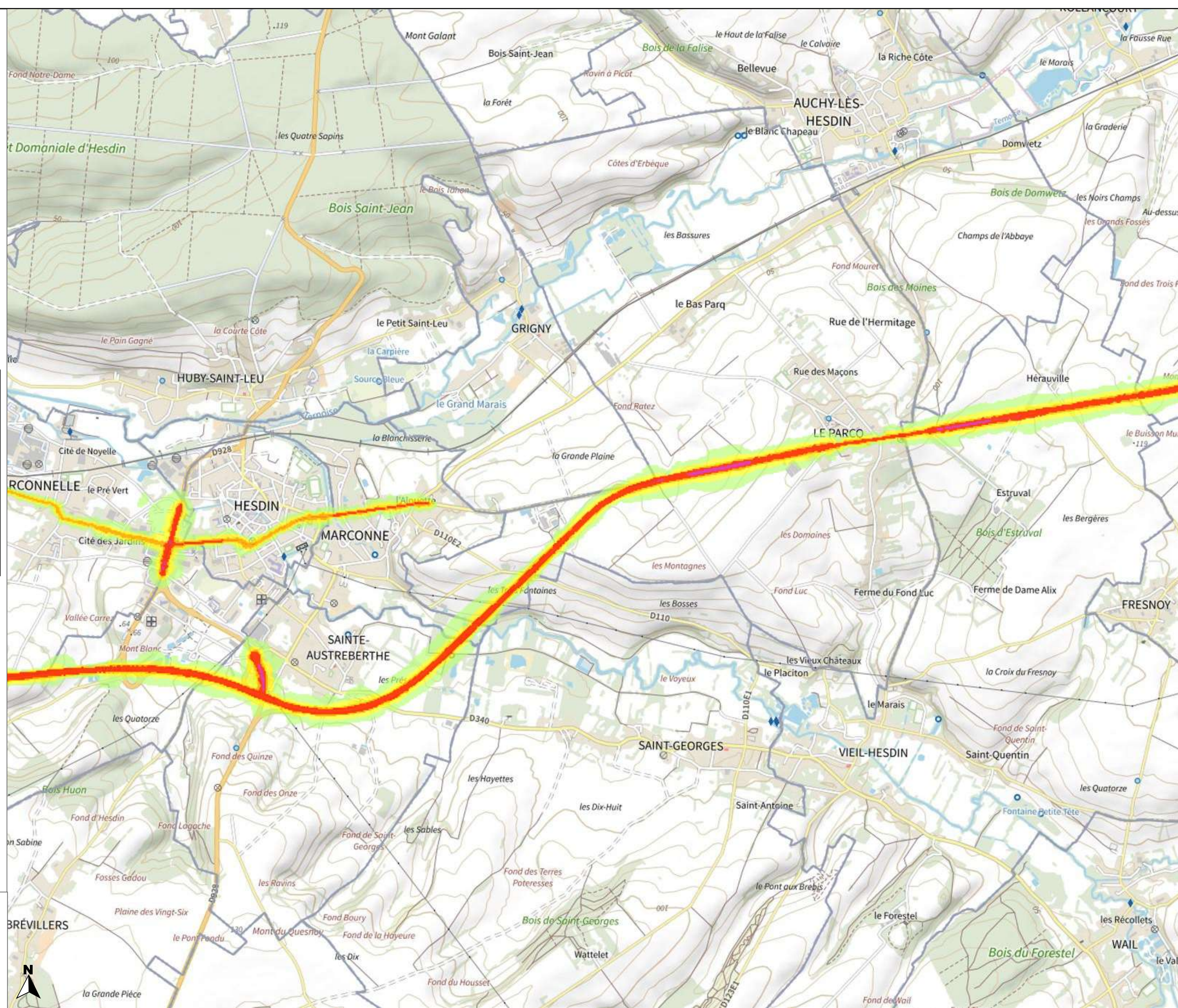
Valeurs isophones
de nuit en Db(A)

- 50-55
- 55-60
- 60-65
- 65-70
- >70

0 0.5 1 km

Direction départementale
des territoires et de la mer
du Pas-de-Calais

Réalisation : MCSIG
Source : DDTM 62
CEREMA
BD Topo, ©© IGN v2
Date : 20 janvier 2023
Référence : 2023-014





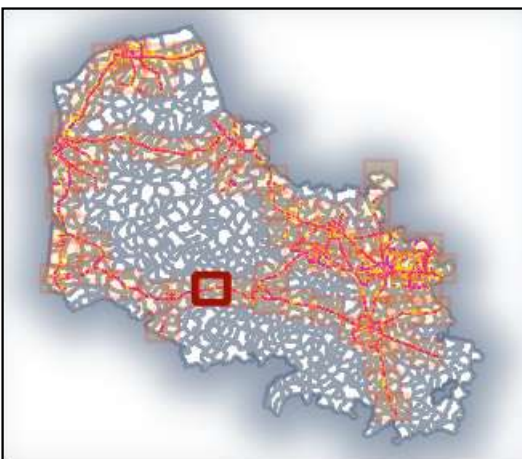
PRÉFET DU PAS-DE-CALAIS

Liberté
Égalité
Fraternité

Carte de bruit stratégique de la 4ème échéance de la directive 2002/49/CE

Réseau routier non concédé Type A - Ln

Planche 2-44



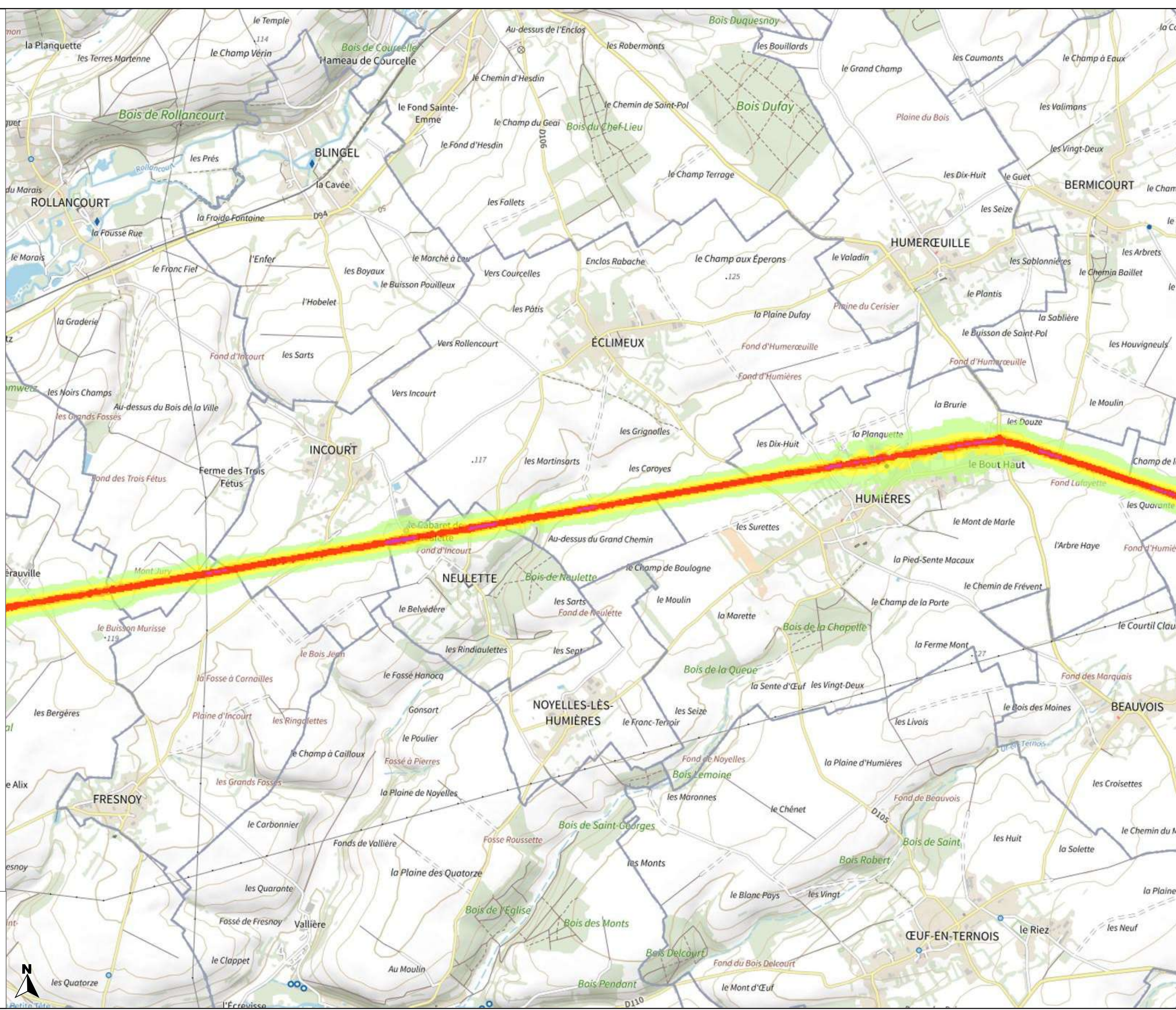
Valeurs isophones de nuit en Db(A)

- 50-55
- 55-60
- 60-65
- 65-70
- >70

0 0.5 1 km

Direction départementale des territoires et de la mer du Pas-de-Calais

Réalisation : MCSIG
Source : DDTM 62
CEREMA
BD Topo, ©© IGN v2
Date : 20 janvier 2023
Référence : 2023-014





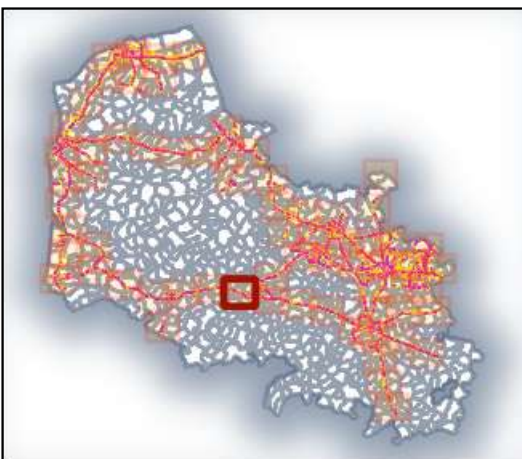
PRÉFET DU PAS-DE-CALAIS

Liberté
Égalité
Fraternité

Carte de bruit stratégique
de la 4ème échéance
de la directive 2002/49/CE

Réseau routier
non concédé
Type A - Ln

Planche 2-45



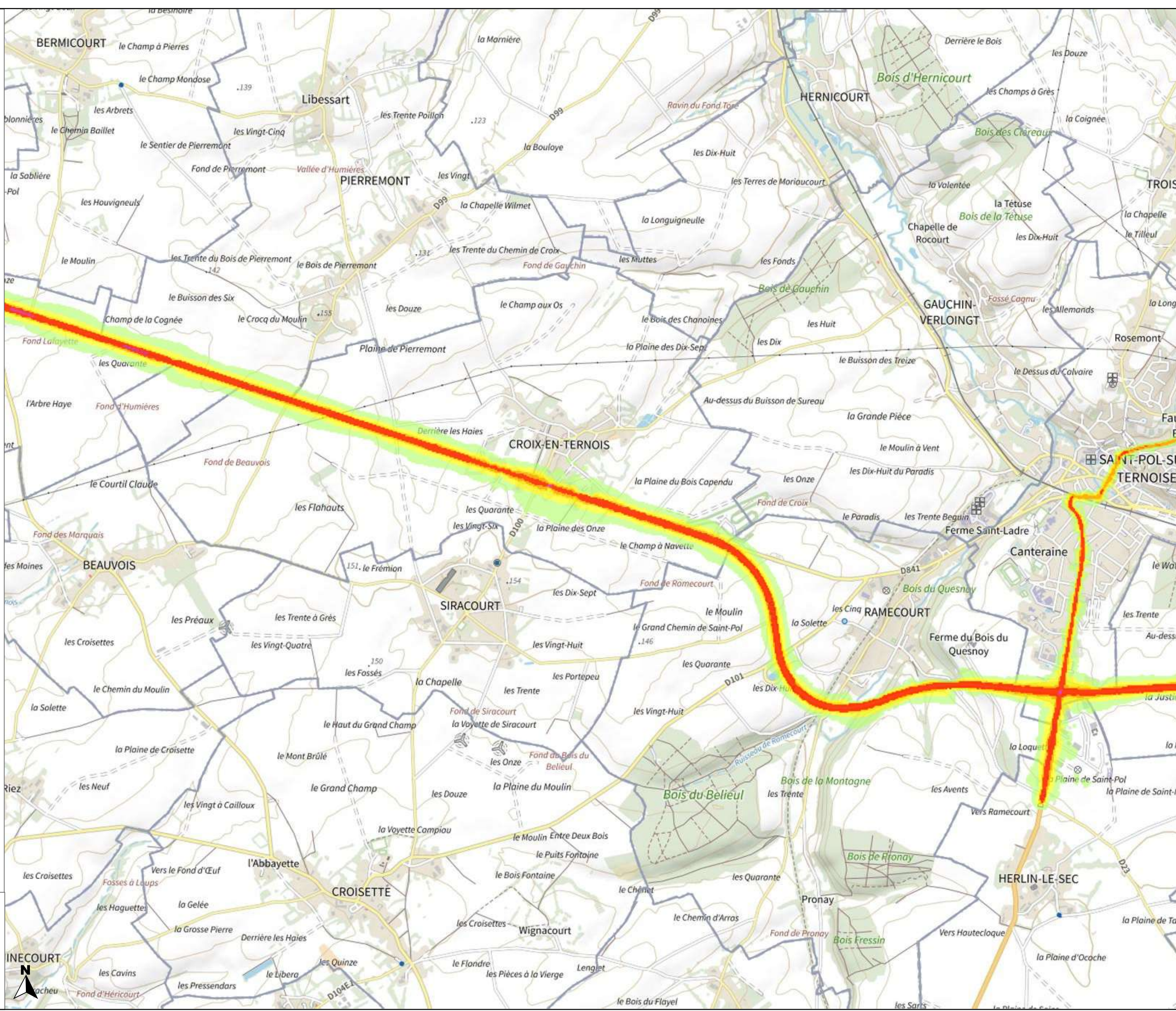
Valeurs isophones
de nuit en Db(A)

- 50-55
- 55-60
- 60-65
- 65-70
- >70

0 0.5 1 km

Direction départementale
des territoires et de la mer
du Pas-de-Calais

Réalisation : MCSIG
Source : DDTM 62
CEREMA
BD Topo, ©© IGN v2
Date : 20 janvier 2023
Référence : 2023-014





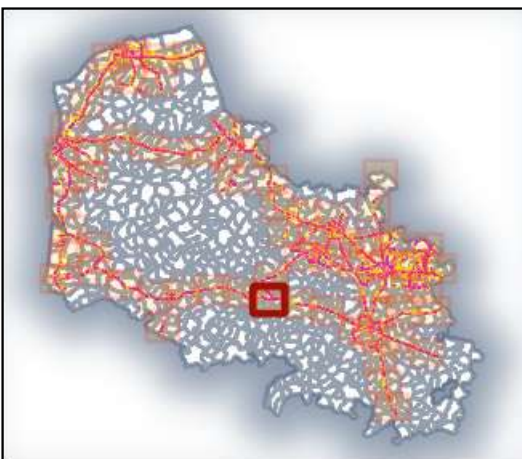
PRÉFET DU PAS-DE-CALAIS

Liberté
Égalité
Fraternité

Carte de bruit stratégique de la 4ème échéance de la directive 2002/49/CE

Réseau routier
non concédé
Type A - Ln

Planche 2-46



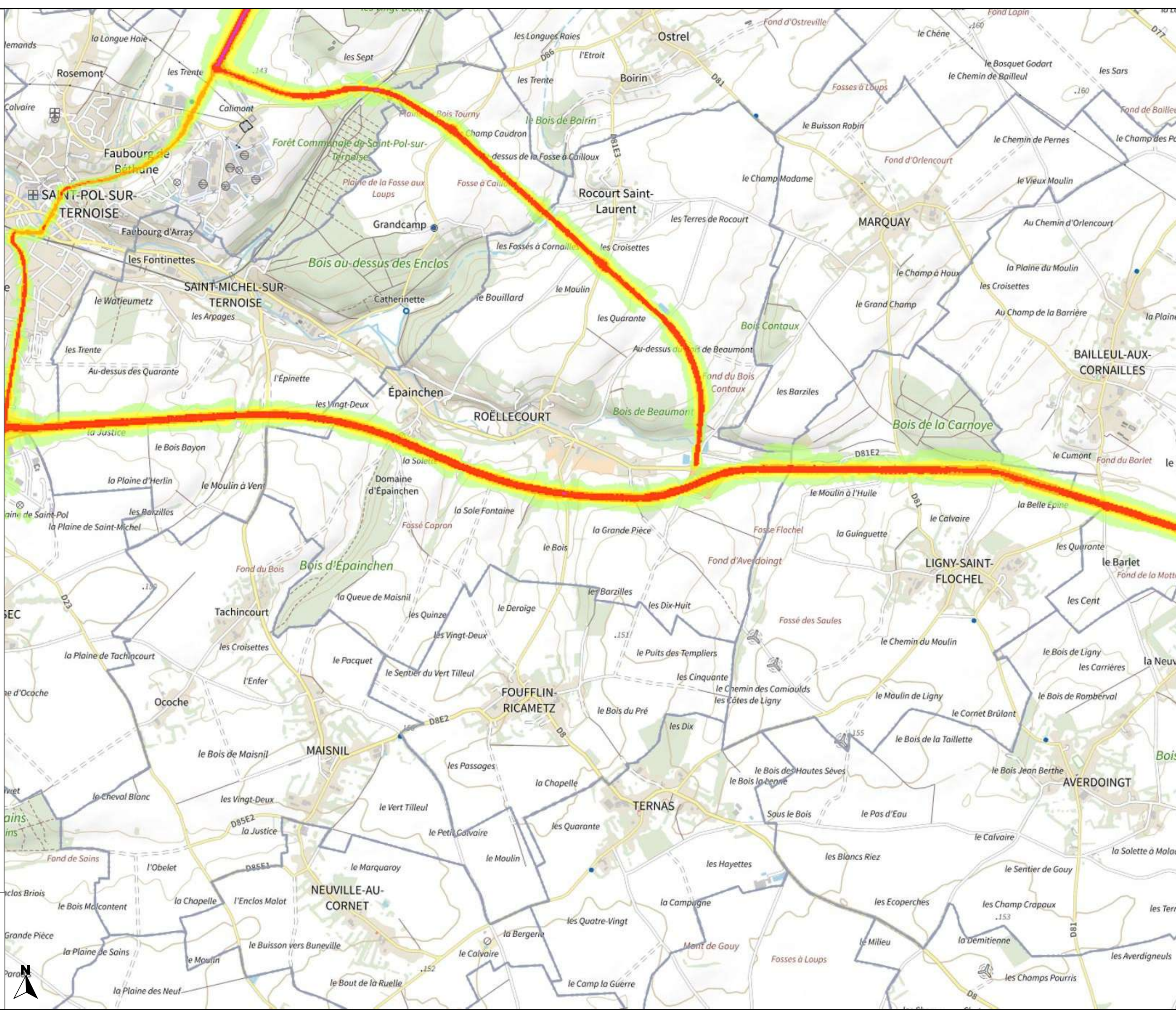
Valeurs isophones de nuit en Db(A)

- 50-55
- 55-60
- 60-65
- 65-70
- >70

0 0.5 1 km

Direction départementale des territoires et de la mer du Pas-de-Calais

Réalisation : MCSIG
Source : DDTM 62
CEREMA
BD Topo, © IGN v2
Date : 20 janvier 2023
Référence : 2023-014





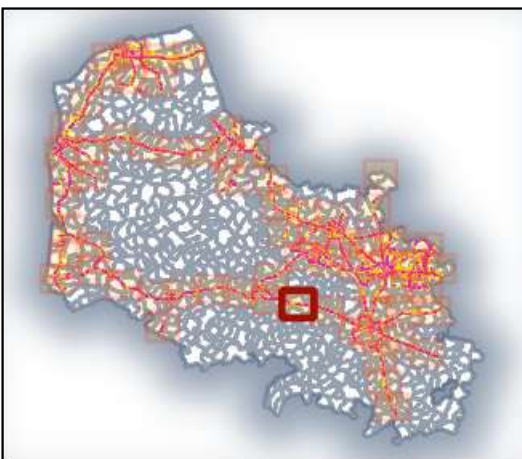
PRÉFET DU PAS-DE-CALAIS

Liberté
Égalité
Fraternité

Carte de bruit stratégique de la 4ème échéance de la directive 2002/49/CE

Réseau routier non concédé Type A - Ln

Planche 2-47



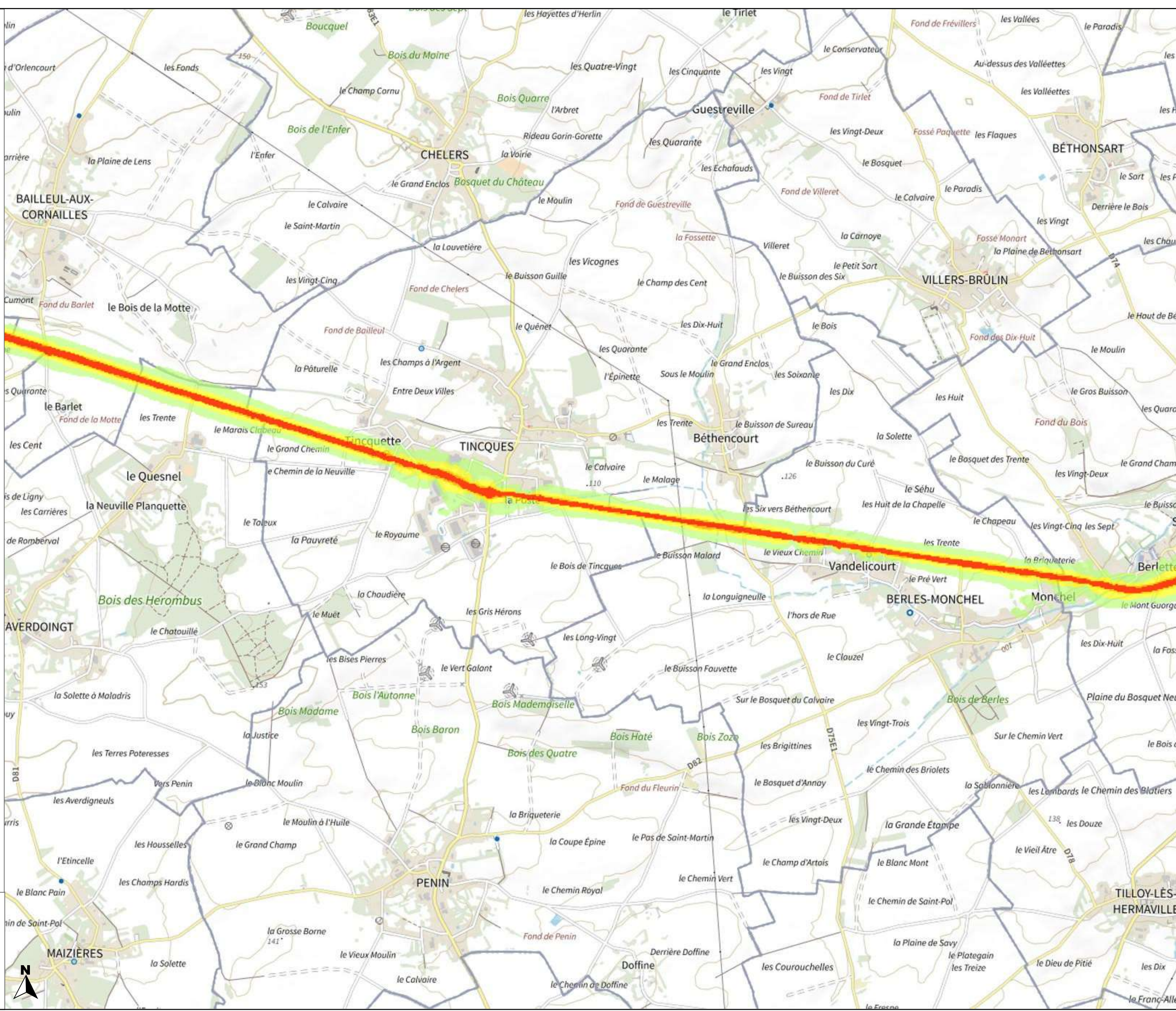
Valeurs isophones de nuit en Db(A)

- 50-55
- 55-60
- 60-65
- 65-70
- >70

0 0.5 1 km

Direction départementale des territoires et de la mer du Pas-de-Calais

Réalisation : MCSIG
Source : DDTM 62
CEREMA
BD Topo, ©© IGN v2
Date : 20 janvier 2023
Référence : 2023-014





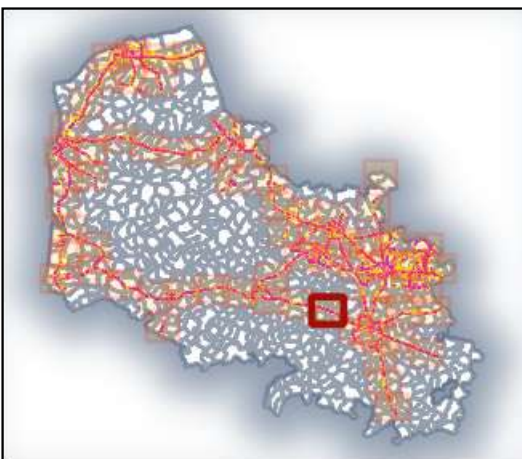
PRÉFET DU PAS-DE-CALAIS

Liberté
Égalité
Fraternité

Carte de bruit stratégique de la 4ème échéance de la directive 2002/49/CE

Réseau routier non concédé Type A - Ln

Planche 2-48



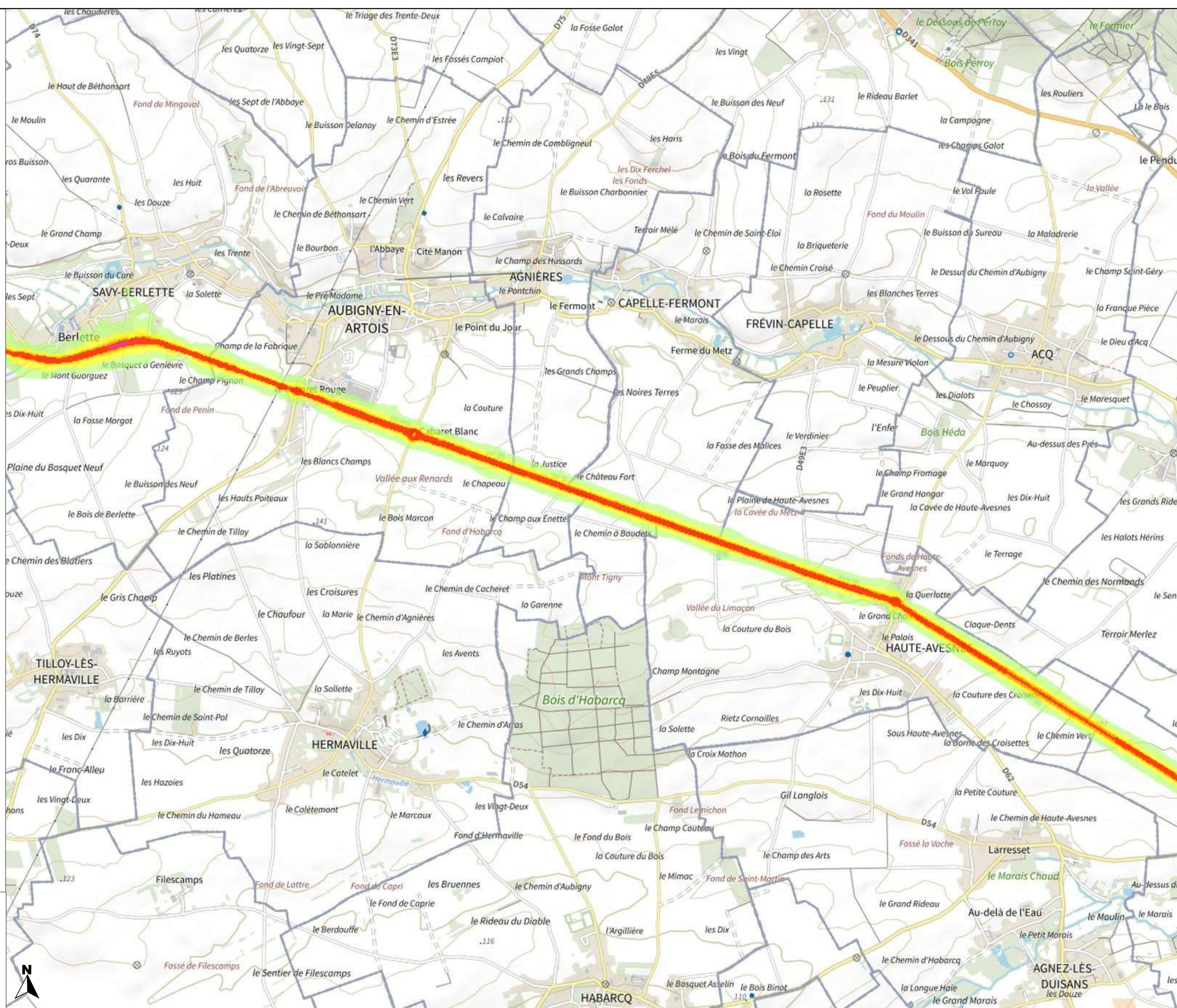
Valeurs isophones de nuit en Db(A)

- 50-55
- 55-60
- 60-65
- 65-70
- >70

0 0.5 1 km

Direction départementale des territoires et de la mer du Pas-de-Calais

Réalisation : MCSIG
Source : DDTM 62
CEREMA
BD Topo, ©© IGN v2
Date : 20 janvier 2023
Référence : 2023-014





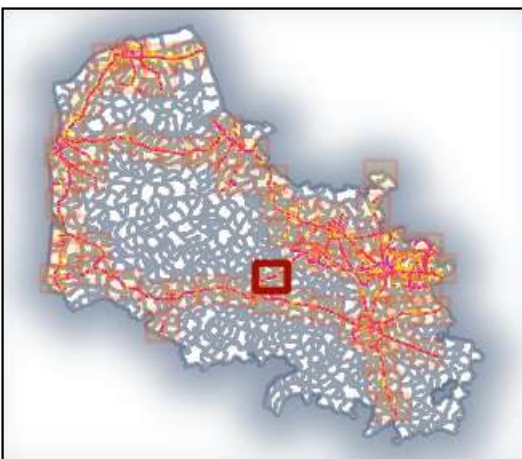
PRÉFET DU PAS-DE-CALAIS

Liberté
Égalité
Fraternité

Carte de bruit stratégique
de la 4ème échéance
de la directive 2002/49/CE

Réseau routier
non concédé
Type A - Ln

Planche 2-49



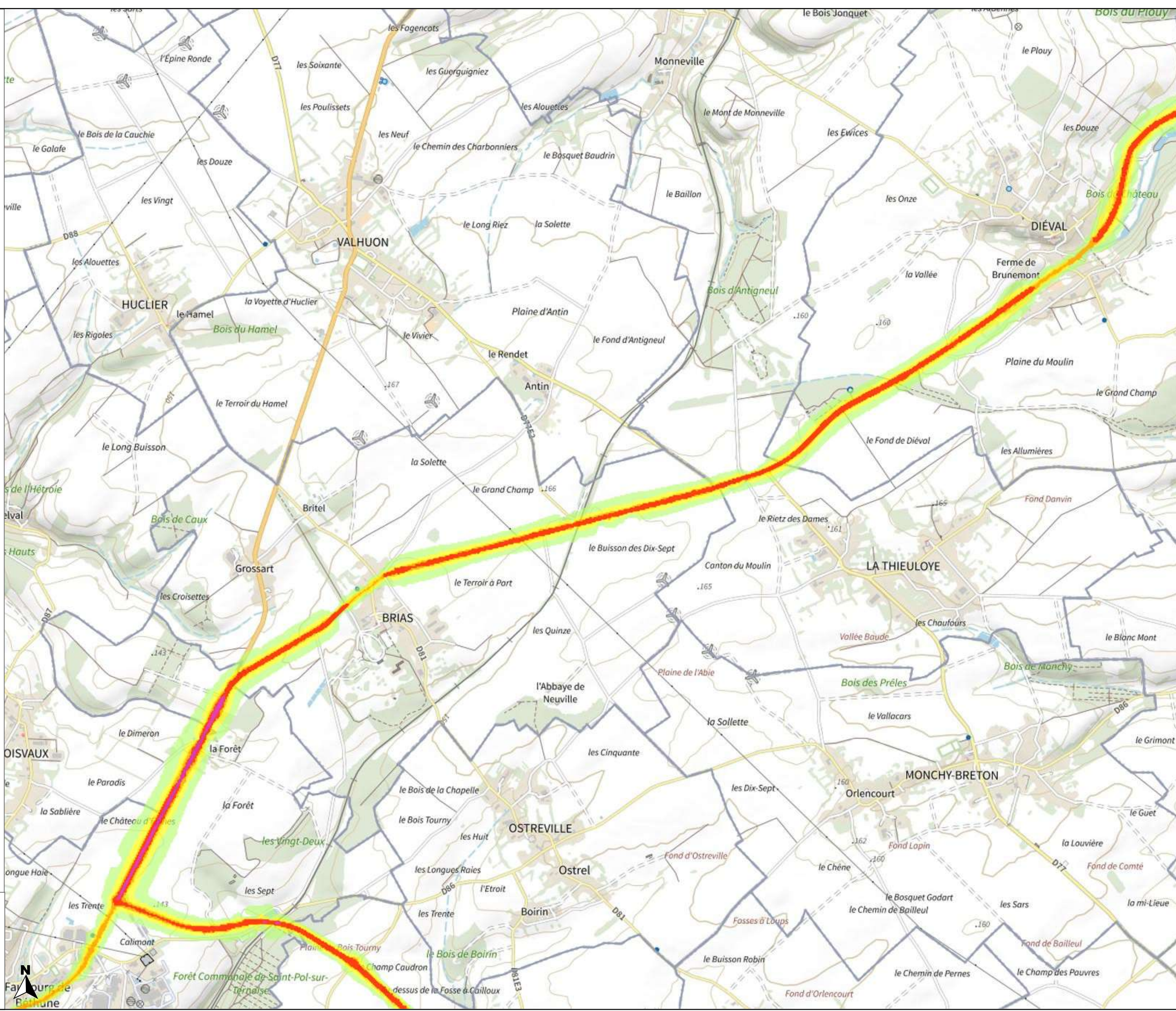
Valeurs isophones
de nuit en Db(A)

- 50-55
- 55-60
- 60-65
- 65-70
- >70

0 0.5 1 km

Direction départementale
des territoires et de la mer
du Pas-de-Calais

Réalisation : MCSIG
Source : DDTM 62
CEREMA
BD Topo, © IGN v2
Date : 20 janvier 2023
Référence : 2023-014





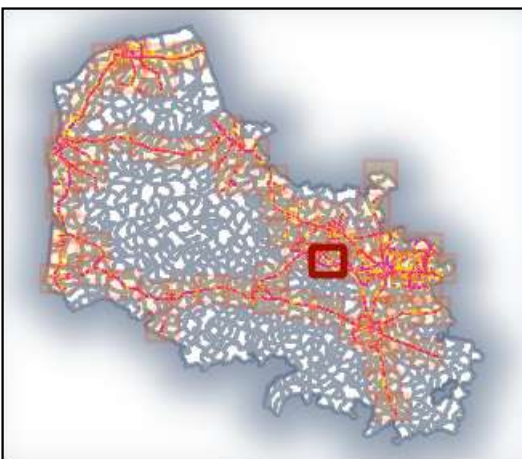
PRÉFET DU PAS-DE-CALAIS

Liberté
Égalité
Fraternité

Carte de bruit stratégique
de la 4ème échéance
de la directive 2002/49/CE

Réseau routier
non concédé
Type A - Ln

Planche 2-50



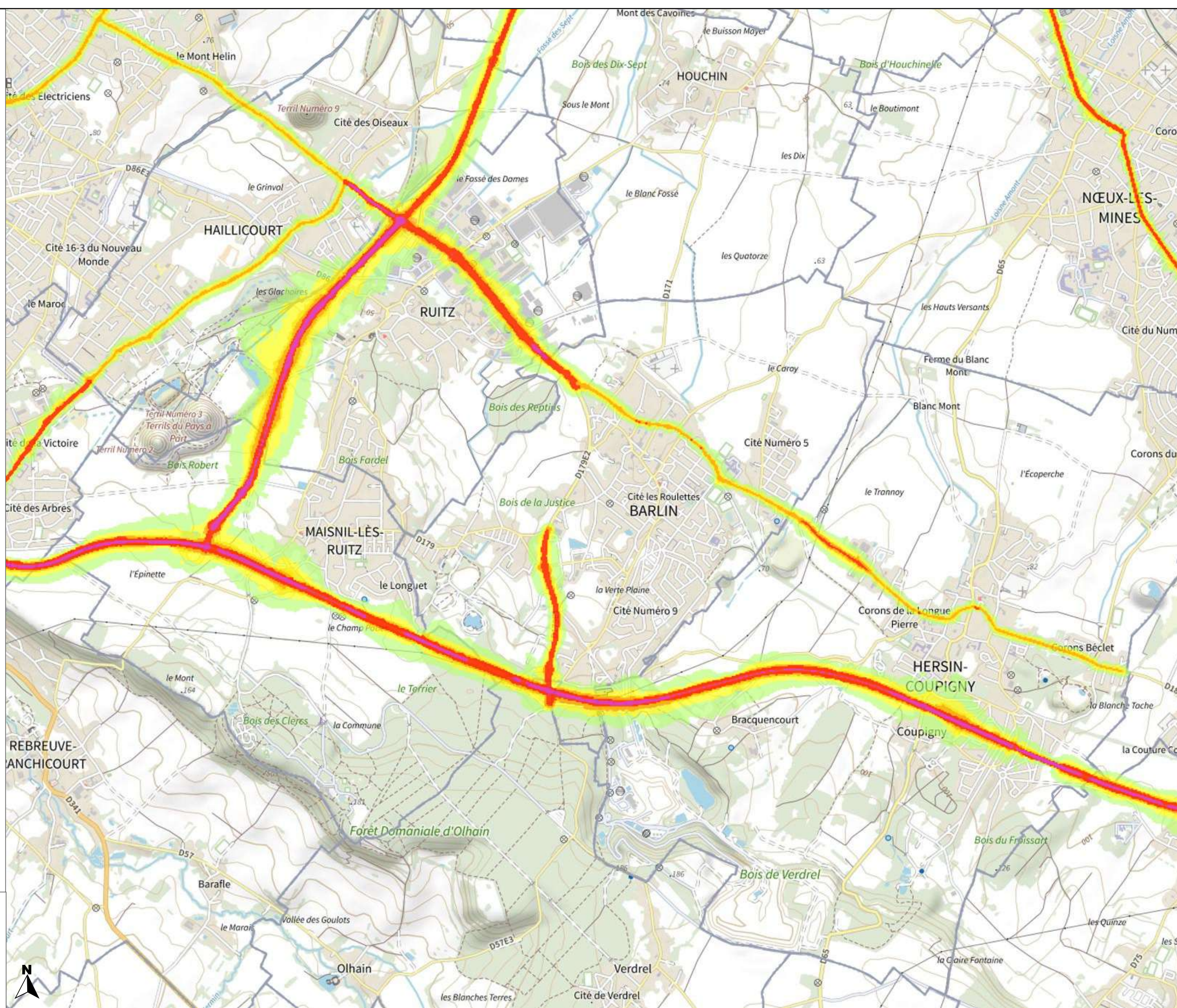
Valeurs isophones
de nuit en Db(A)

- 50-55
- 55-60
- 60-65
- 65-70
- >70

0 0.5 1 km

Direction départementale
des territoires et de la mer
du Pas-de-Calais

Réalisation : MCSIG
Source : DDTM 62
CEREMA
BD Topo, ©© IGN v2
Date : 20 janvier 2023
Référence : 2023-014





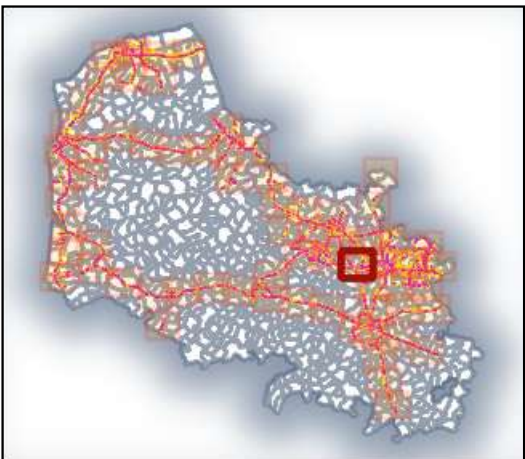
PRÉFET DU PAS-DE-CALAIS

Liberté
Égalité
Fraternité

Carte de bruit stratégique
de la 4ème échéance
de la directive 2002/49/CE

Réseau routier
non concédé
Type A - Ln

Planche 2-51



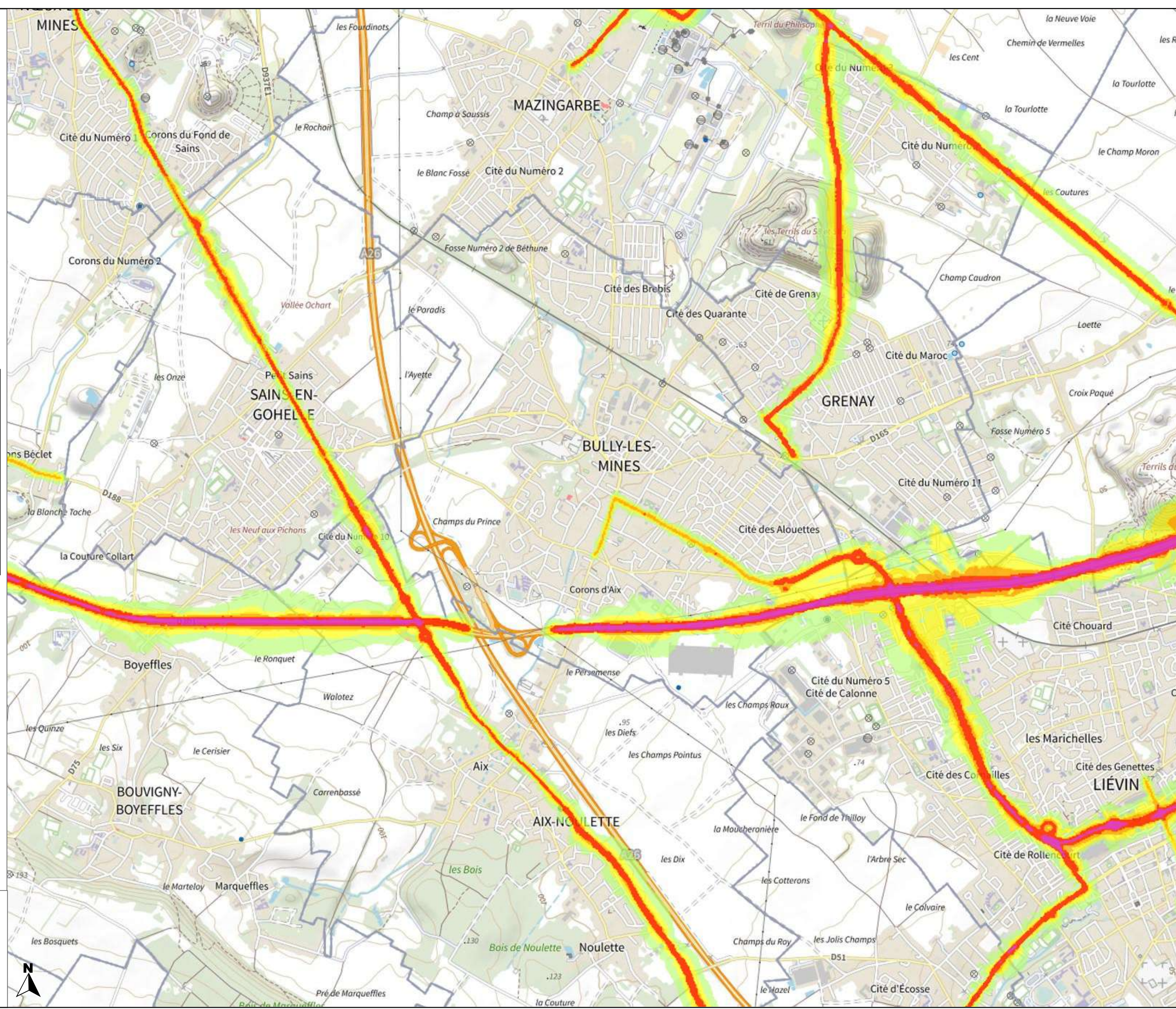
Valeurs isophones
de nuit en Db(A)

- 50-55
- 55-60
- 60-65
- 65-70
- >70

0 0.5 1 km

Direction départementale
des territoires et de la mer
du Pas-de-Calais

Réalisation : MCSIG
Source : DDTM 62
CEREMA
BD Topo, ©© IGN v2
Date : 20 janvier 2023
Référence : 2023-014





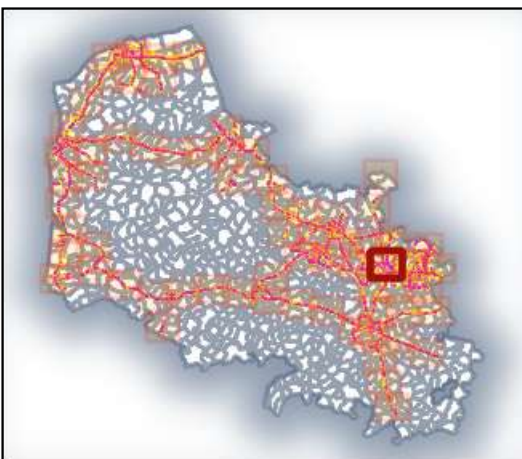
PRÉFET DU PAS-DE-CALAIS

Liberté
Égalité
Fraternité

Carte de bruit stratégique
de la 4ème échéance
de la directive 2002/49/CE

Réseau routier
non concédé
Type A - Ln

Planche 2-52



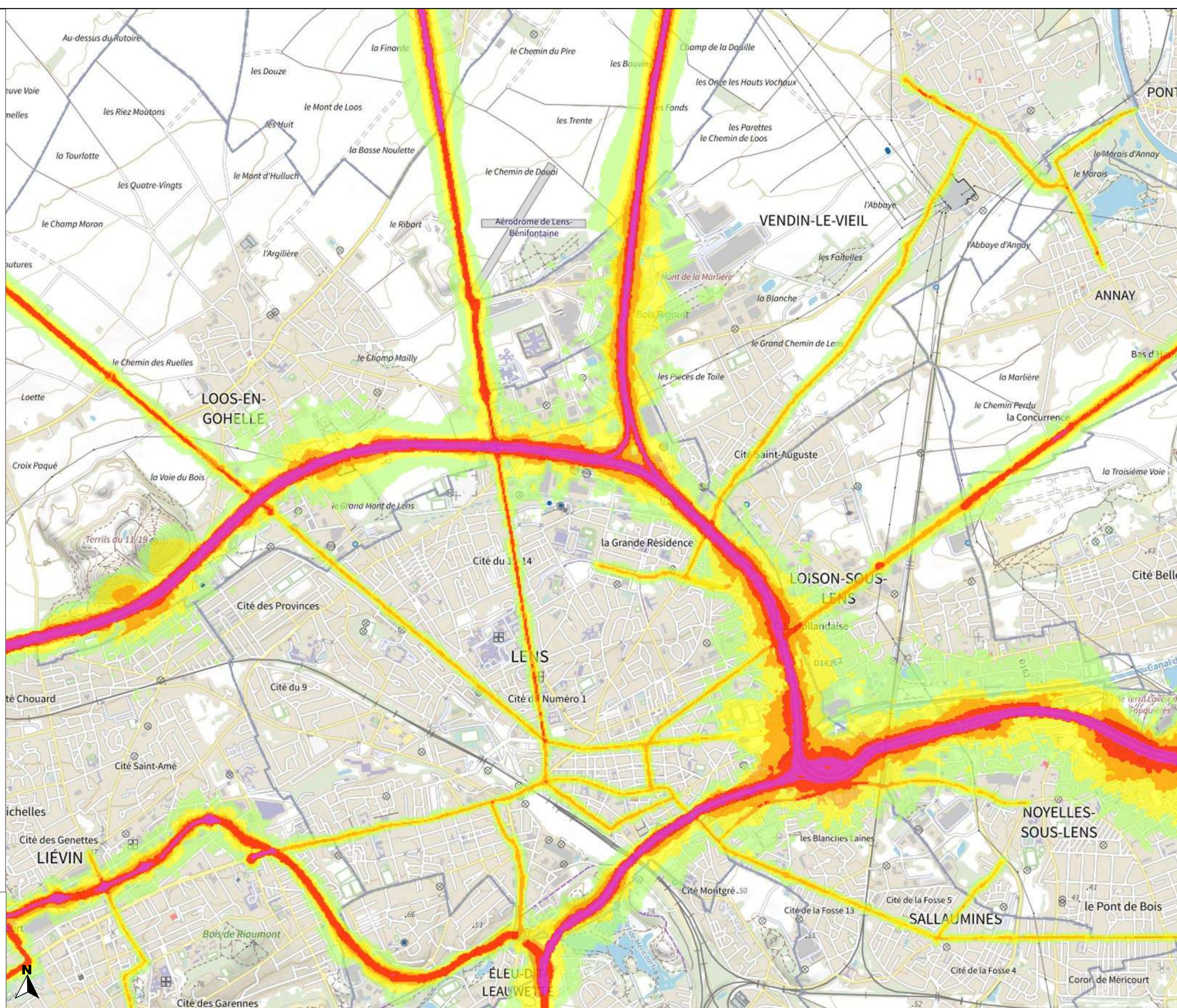
Valeurs isophones
de nuit en Db(A)

- 50-55
- 55-60
- 60-65
- 65-70
- >70

0 0.5 1 km

Direction départementale
des territoires et de la mer
du Pas-de-Calais

Réalisation : MCSIG
Source : DDTM 62
CEREMA
BD Topo, ©© IGN v2
Date : 20 janvier 2023
Référence : 2023-014





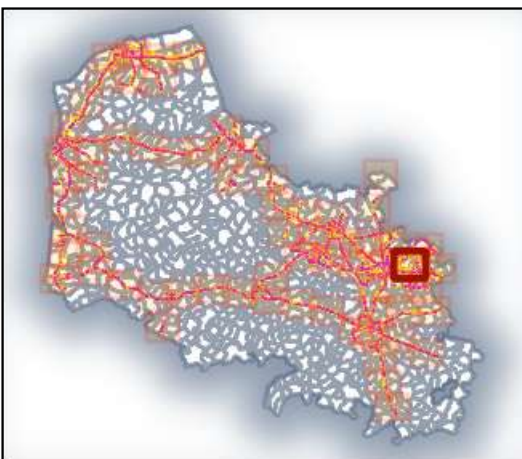
PRÉFET DU PAS-DE-CALAIS

Liberté
Égalité
Fraternité

Carte de bruit stratégique
de la 4ème échéance
de la directive 2002/49/CE

Réseau routier
non concédé
Type A - Ln

Planche 2-53



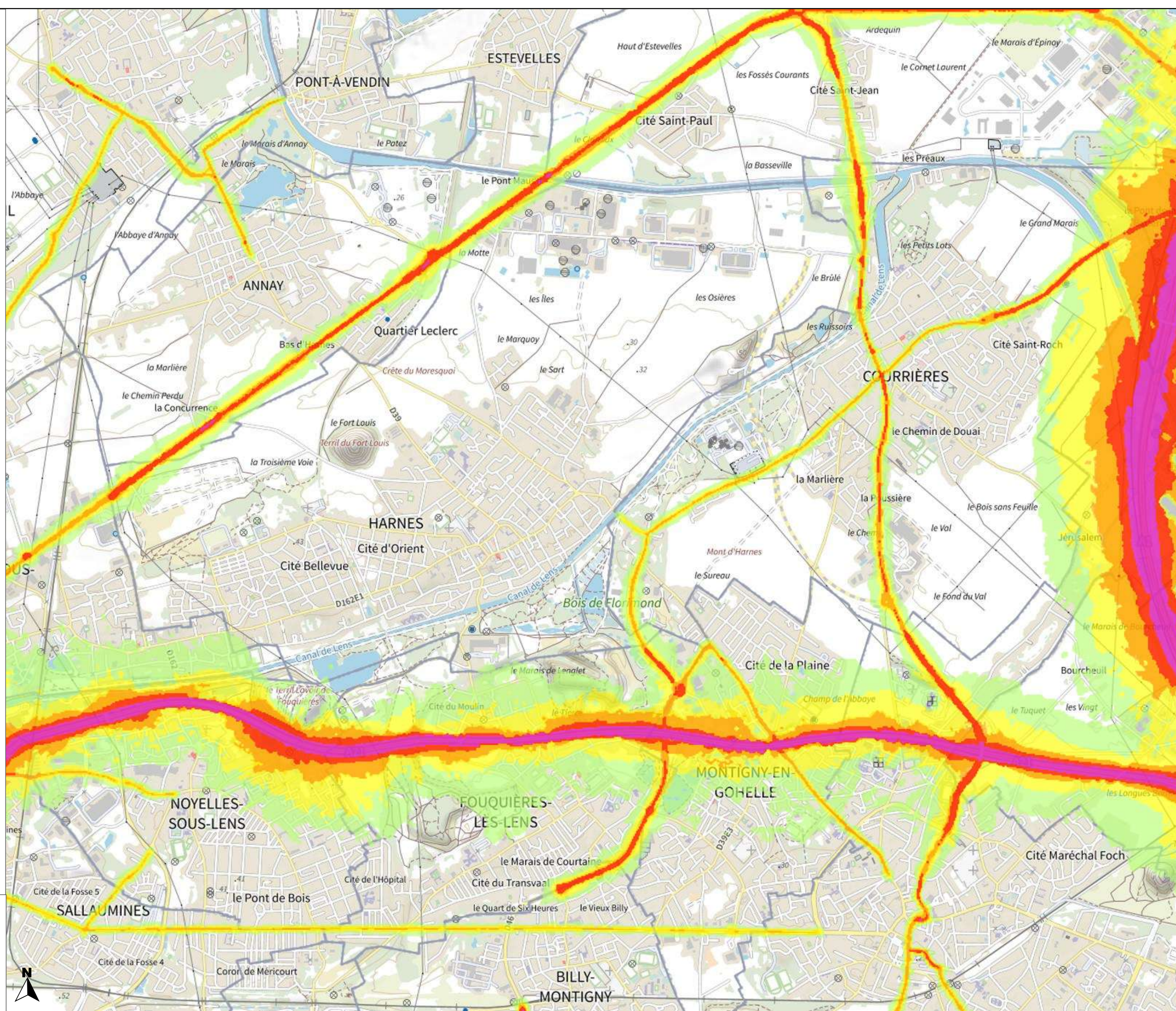
Valeurs isophones
de nuit en Db(A)

- 50-55
- 55-60
- 60-65
- 65-70
- >70

0 0.5 1 km

Direction départementale
des territoires et de la mer
du Pas-de-Calais

Réalisation : MCSIG
Source : DDTM 62
CEREMA
BD Topo, ©© IGN v2
Date : 20 janvier 2023
Référence : 2023-014





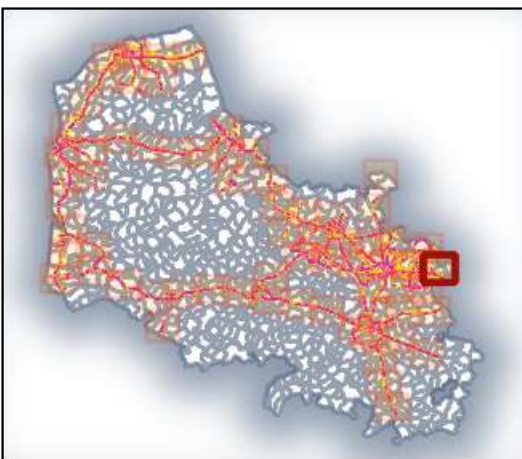
PRÉFET DU PAS-DE-CALAIS

Liberté
Égalité
Fraternité

Carte de bruit stratégique
de la 4ème échéance
de la directive 2002/49/CE

Réseau routier
non concédé
Type A - Ln

Planche 2-54



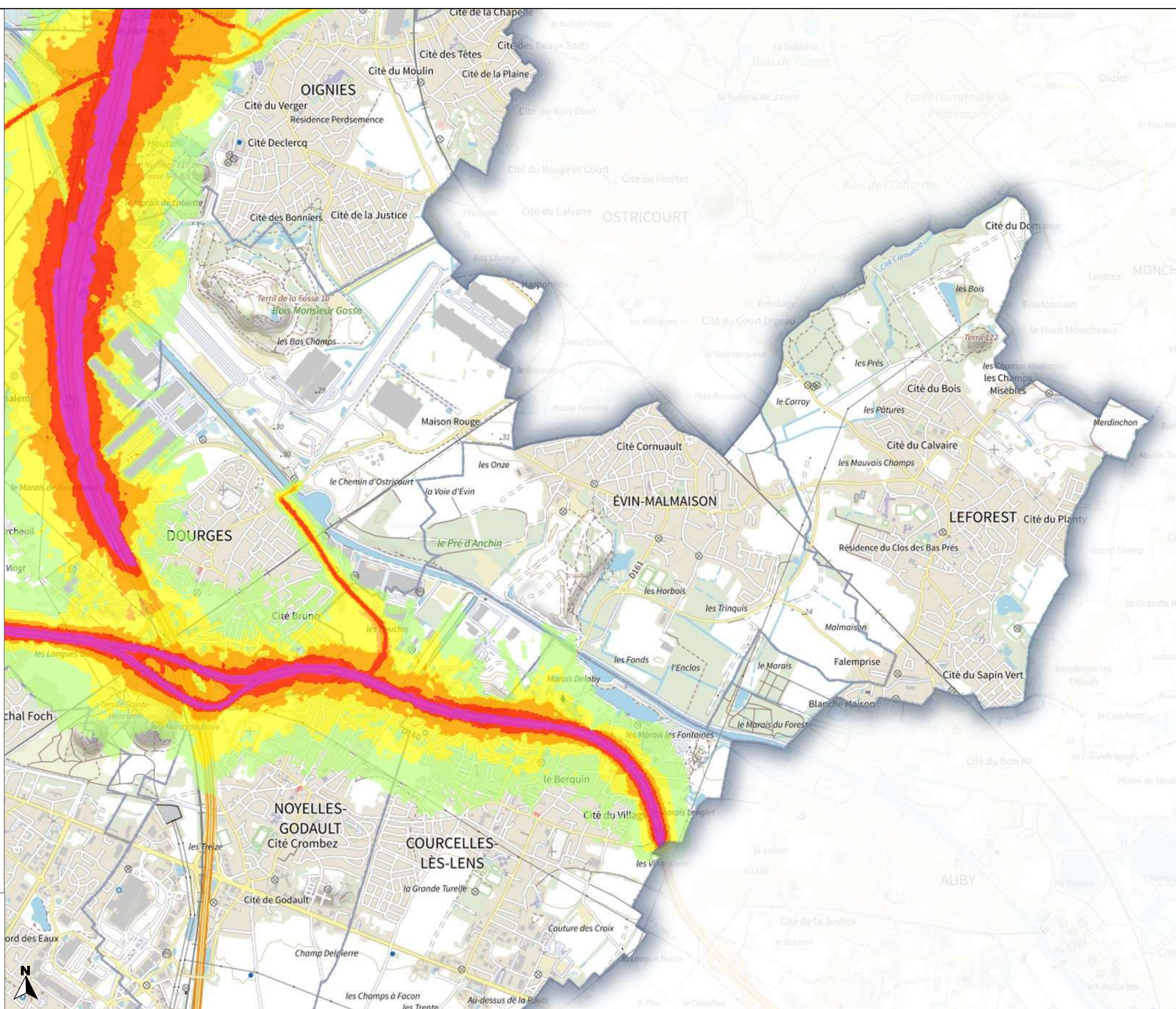
Valeurs isophones
de nuit en Db(A)

- 50-55
- 55-60
- 60-65
- 65-70
- >70

0 0.5 1 km

Direction départementale
des territoires et de la mer
du Pas-de-Calais

Réalisation : MCSIG
Source : DDTM 62
CEREMA
BD Topo, ©© IGN v2
Date : 20 janvier 2023
Référence : 2023-014





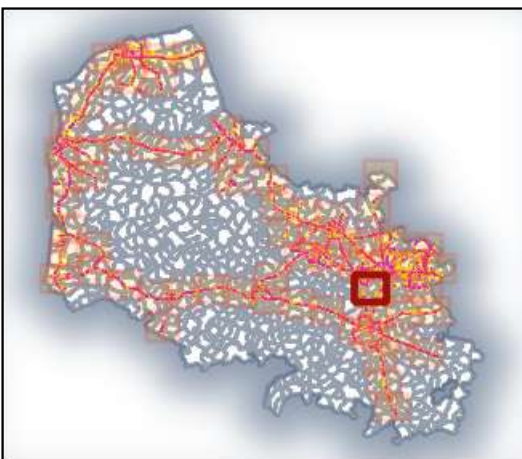
PRÉFET DU PAS-DE-CALAIS

Liberté
Égalité
Fraternité

Carte de bruit stratégique de la 4ème échéance de la directive 2002/49/CE

Réseau routier non concédé Type A - Ln

Planche 2-55



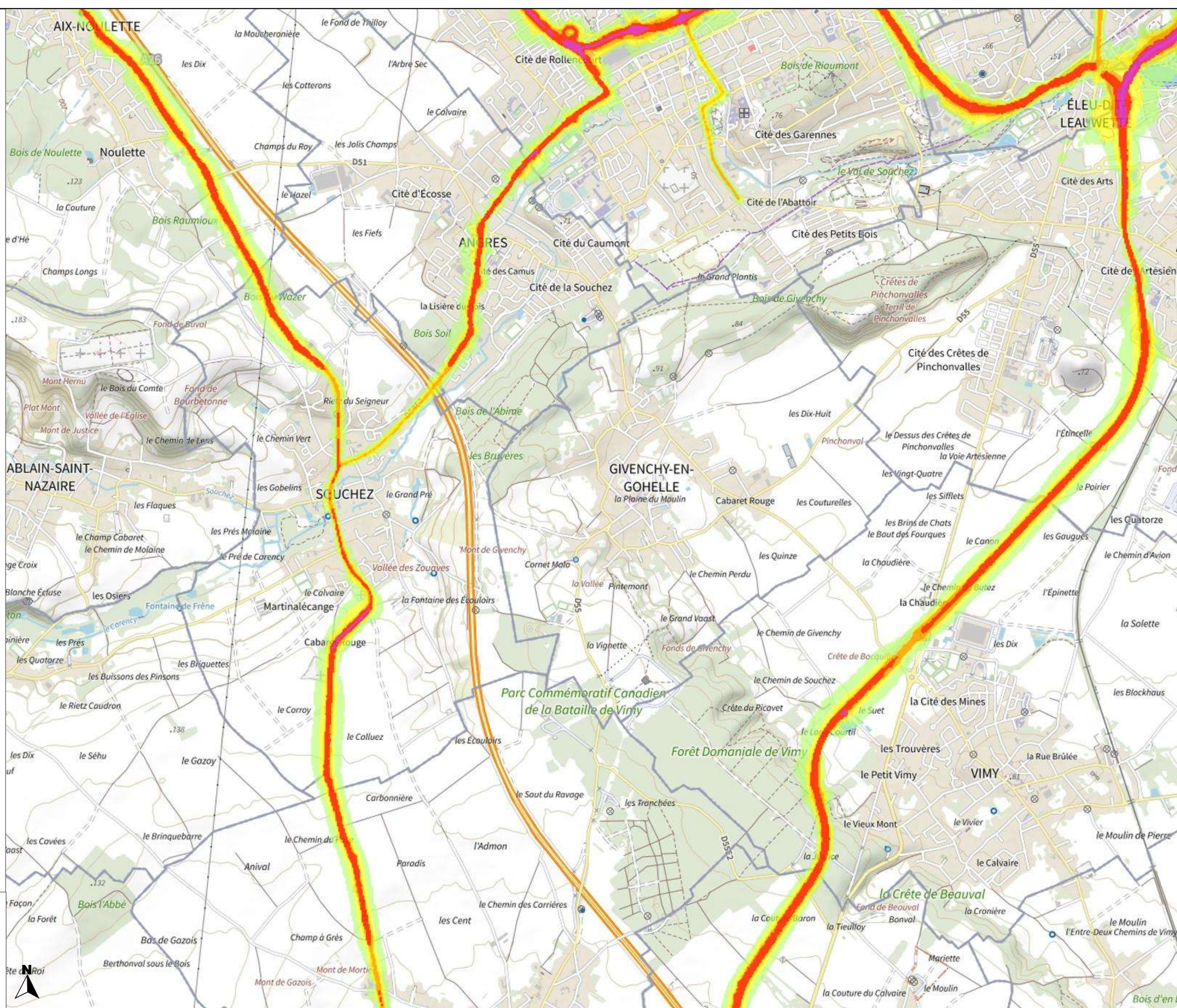
Valeurs isophones de nuit en Db(A)

- 50-55
- 55-60
- 60-65
- 65-70
- >70

0 0.5 1 km

Direction départementale des territoires et de la mer du Pas-de-Calais

Réalisation : MCSIG
Source : DDTM 62
CEREMA
BD Topo, ©© IGN v2
Date : 20 janvier 2023
Référence : 2023-014





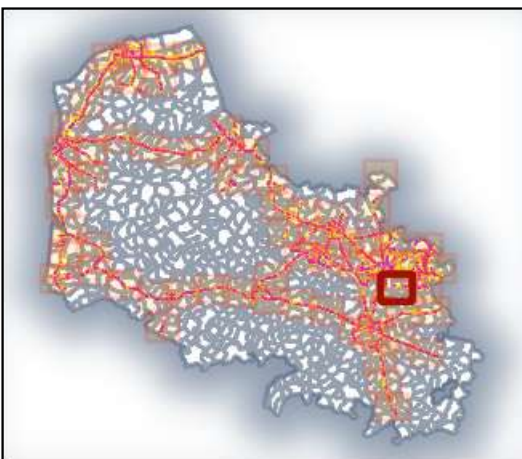
PRÉFET DU PAS-DE-CALAIS

Liberté
Égalité
Fraternité

Carte de bruit stratégique de la 4ème échéance de la directive 2002/49/CE

Réseau routier non concédé Type A - Ln

Planche 2-56



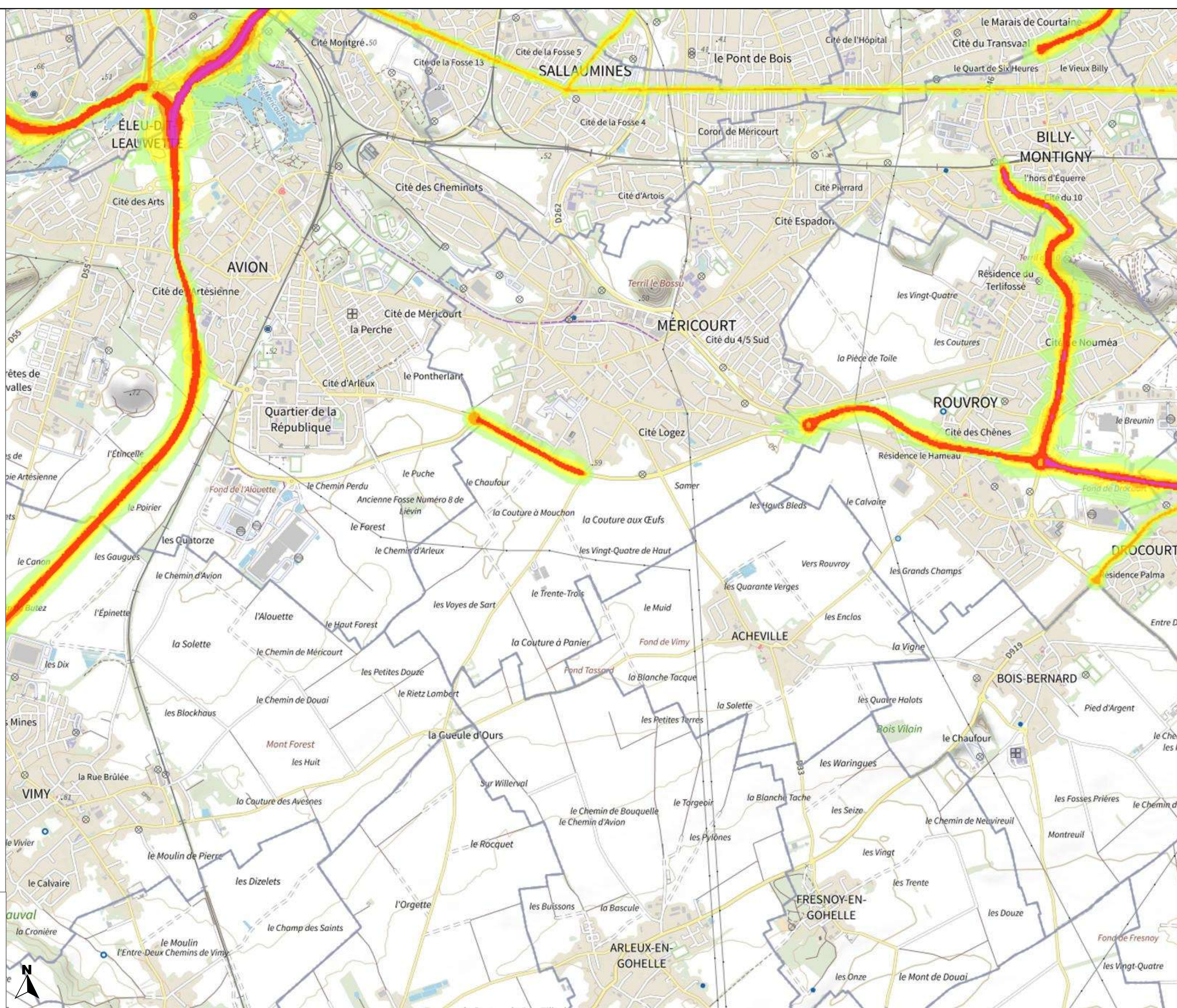
Valeurs isophones de nuit en Db(A)

- 50-55
- 55-60
- 60-65
- 65-70
- >70

0 0.5 1 km

Direction départementale des territoires et de la mer du Pas-de-Calais

Réalisation : MCSIG
Source : DDTM 62
CEREMA
BD Topo, ©© IGN v2
Date : 20 janvier 2023
Référence : 2023-014





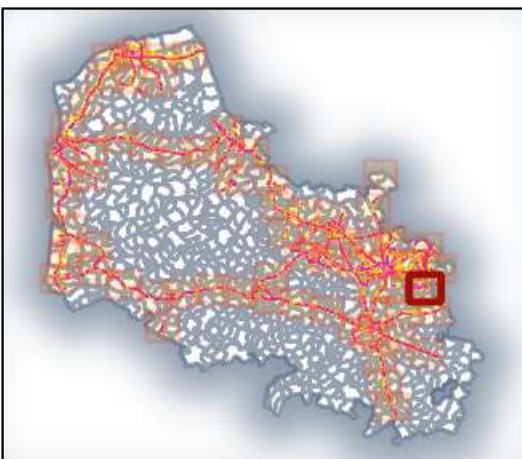
PRÉFET DU PAS-DE-CALAIS

Liberté
Égalité
Fraternité

Carte de bruit stratégique
de la 4ème échéance
de la directive 2002/49/CE

Réseau routier
non concédé
Type A - Ln

Planche 2-57



Valeurs isophones
de nuit en Db(A)

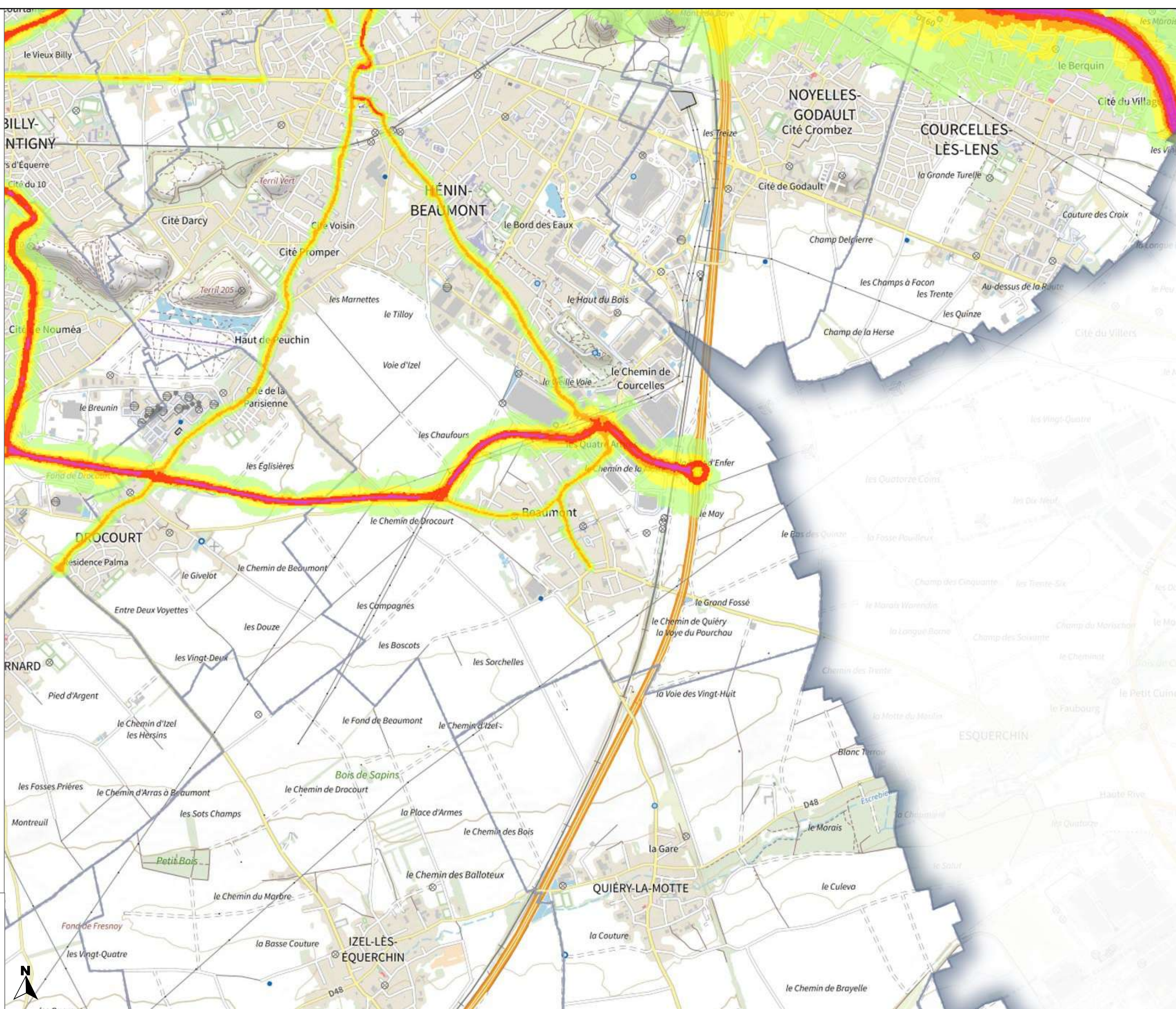
- 50-55
- 55-60
- 60-65
- 65-70
- >70

0 0.5 1 km



Direction départementale
des territoires et de la mer
du Pas-de-Calais

Réalisation : MCSIG
Source : DDTM 62
CEREMA
BD Topo, © IGN v2
Date : 20 janvier 2023
Référence : 2023-014





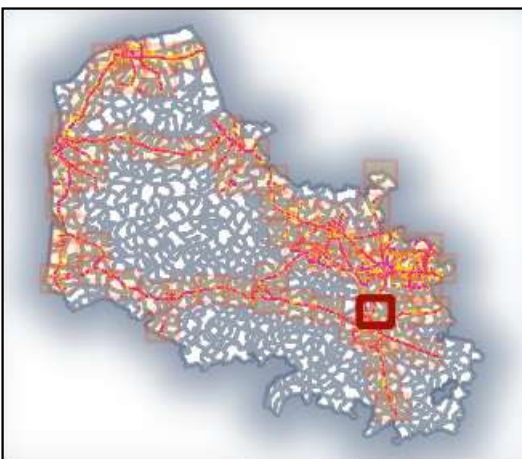
PRÉFET DU PAS-DE-CALAIS

Liberté
Égalité
Fraternité

Carte de bruit stratégique de la 4ème échéance de la directive 2002/49/CE

Réseau routier
non concédé
Type A - Ln

Planche 2-58



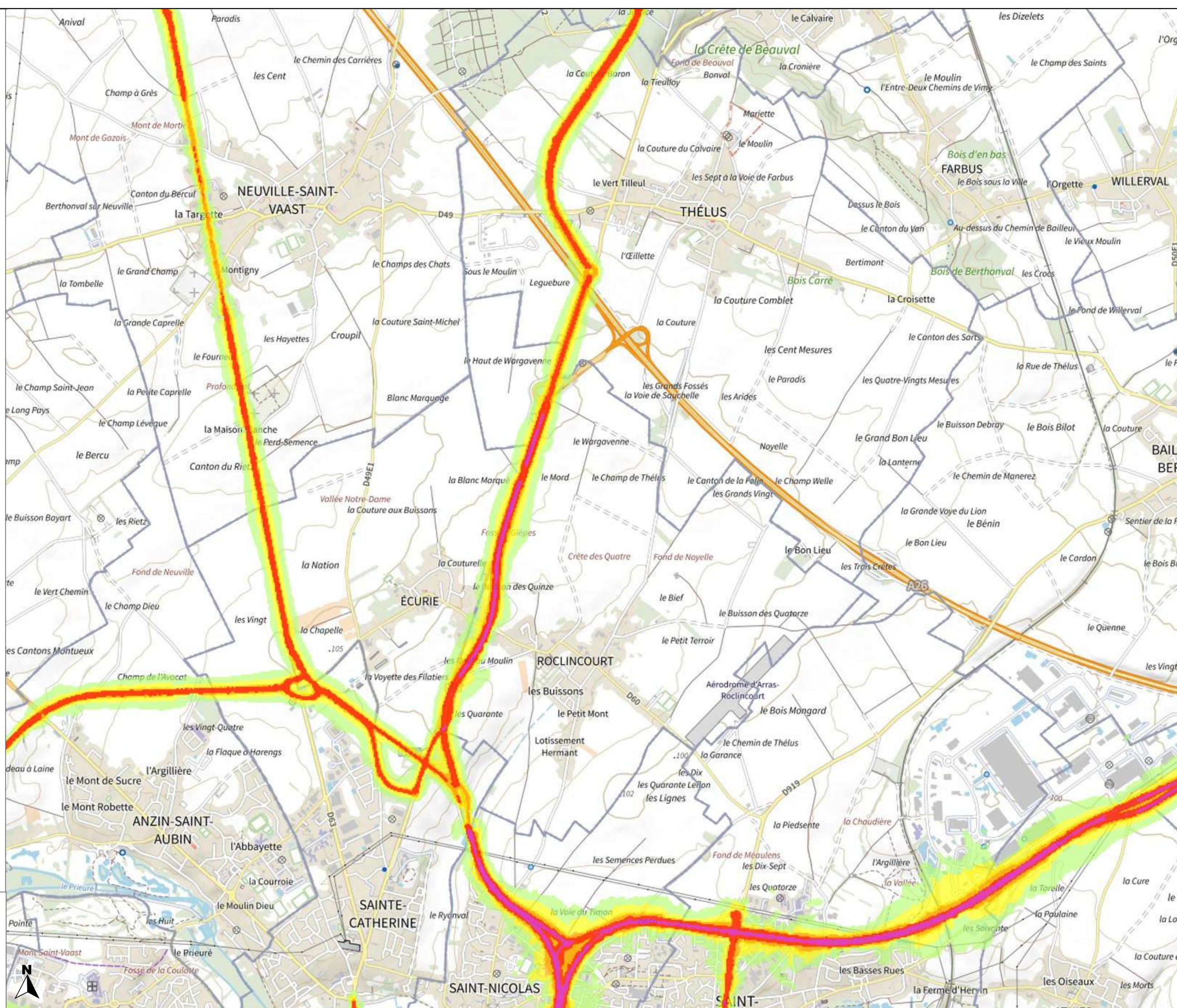
Valeurs isophones de nuit en Db(A)

- 50-55
- 55-60
- 60-65
- 65-70
- >70

0 0.5 1 km

Direction départementale des territoires et de la mer du Pas-de-Calais

Réalisation : MCSIG
Source : DDTM 62
CEREMA
BD Topo, ©© IGN v2
Date : 20 janvier 2023
Référence : 2023-014





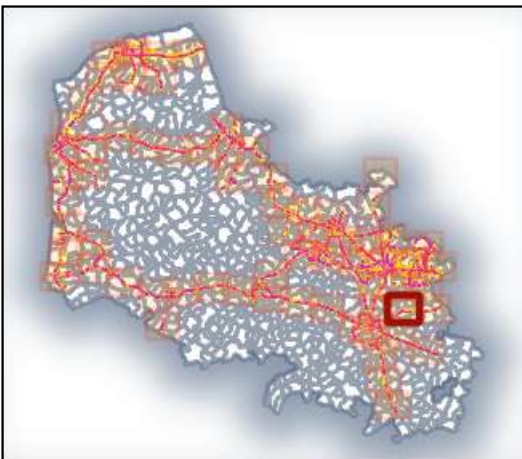
PRÉFET DU PAS-DE-CALAIS

Liberté
Égalité
Fraternité

Carte de bruit stratégique
de la 4ème échéance
de la directive 2002/49/CE

Réseau routier
non concédé
Type A - Ln

Planche 2-59



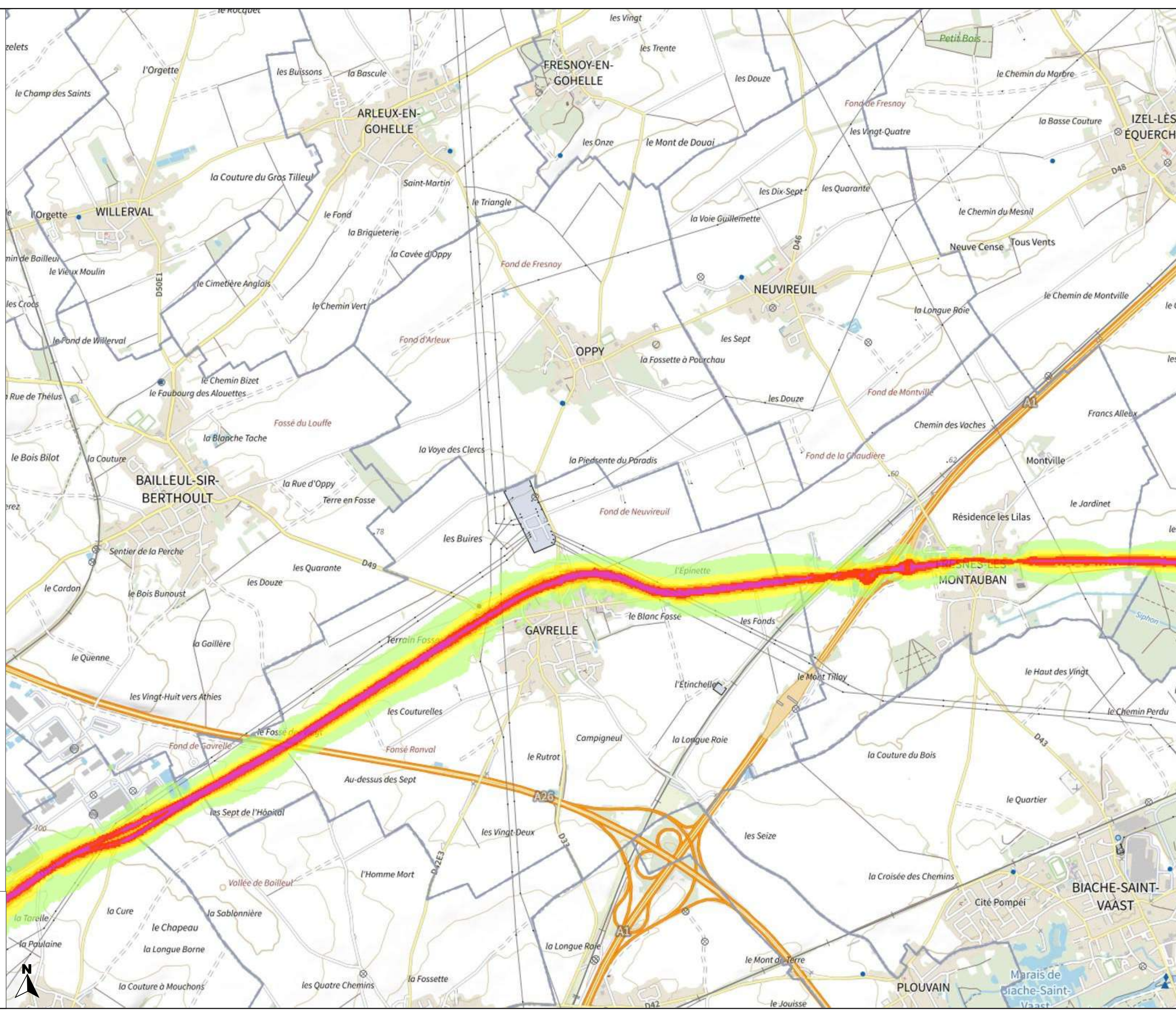
Valeurs isophones
de nuit en Db(A)

- 50-55
- 55-60
- 60-65
- 65-70
- >70

0 0.5 1 km

Direction départementale
des territoires et de la mer
du Pas-de-Calais

Réalisation : MCSIG
Source : DDTM 62
CEREMA
BD Topo, ©© IGN v2
Date : 20 janvier 2023
Référence : 2023-014





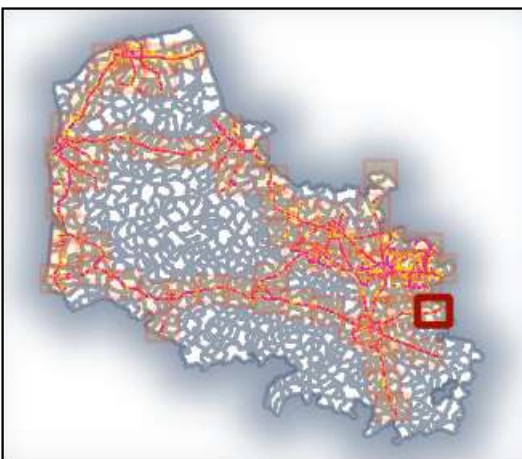
PRÉFET DU PAS-DE-CALAIS

Liberté
Égalité
Fraternité

Carte de bruit stratégique
de la 4ème échéance
de la directive 2002/49/CE

Réseau routier
non concédé
Type A - Ln

Planche 2-60



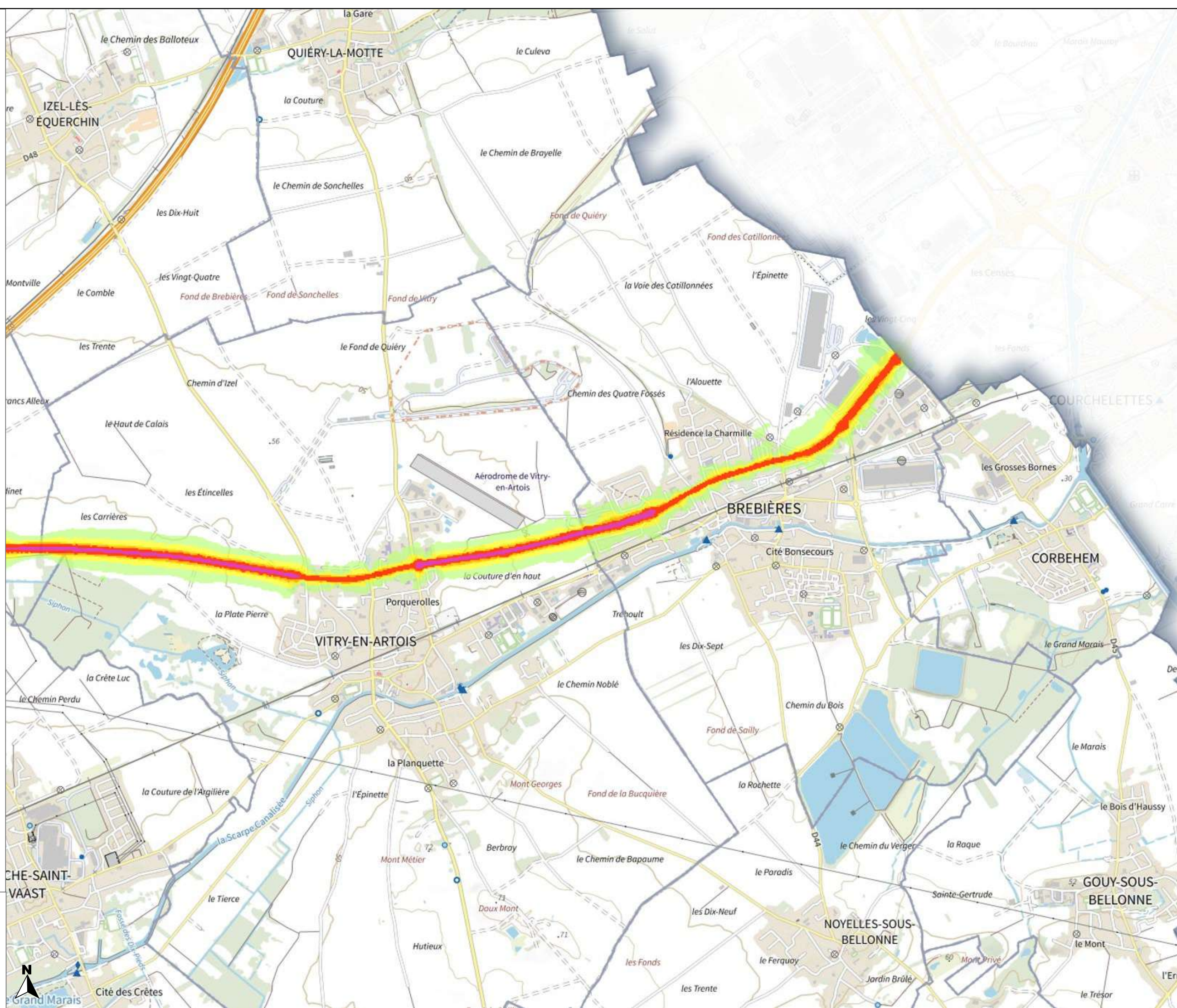
Valeurs isophones
de nuit en Db(A)

- 50-55
- 55-60
- 60-65
- 65-70
- >70

0 0.5 1 km

Direction départementale
des territoires et de la mer
du Pas-de-Calais

Réalisation : MCSIG
Source : DDTM 62
CEREMA
BD Topo, ©© IGN v2
Date : 20 janvier 2023
Référence : 2023-014





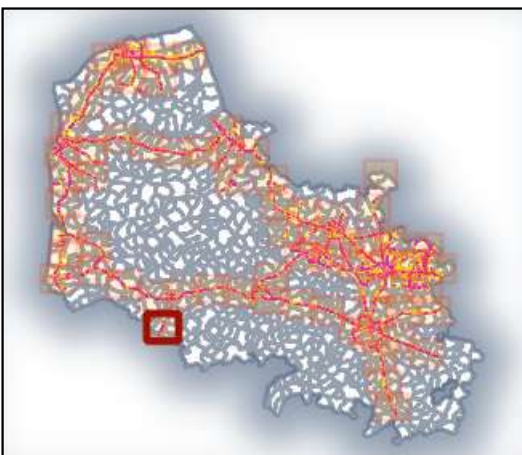
PRÉFET DU PAS-DE-CALAIS

Liberté
Égalité
Fraternité

Carte de bruit stratégique de la 4ème échéance de la directive 2002/49/CE

Réseau routier
non concédé
Type A - Ln

Planche 2-61



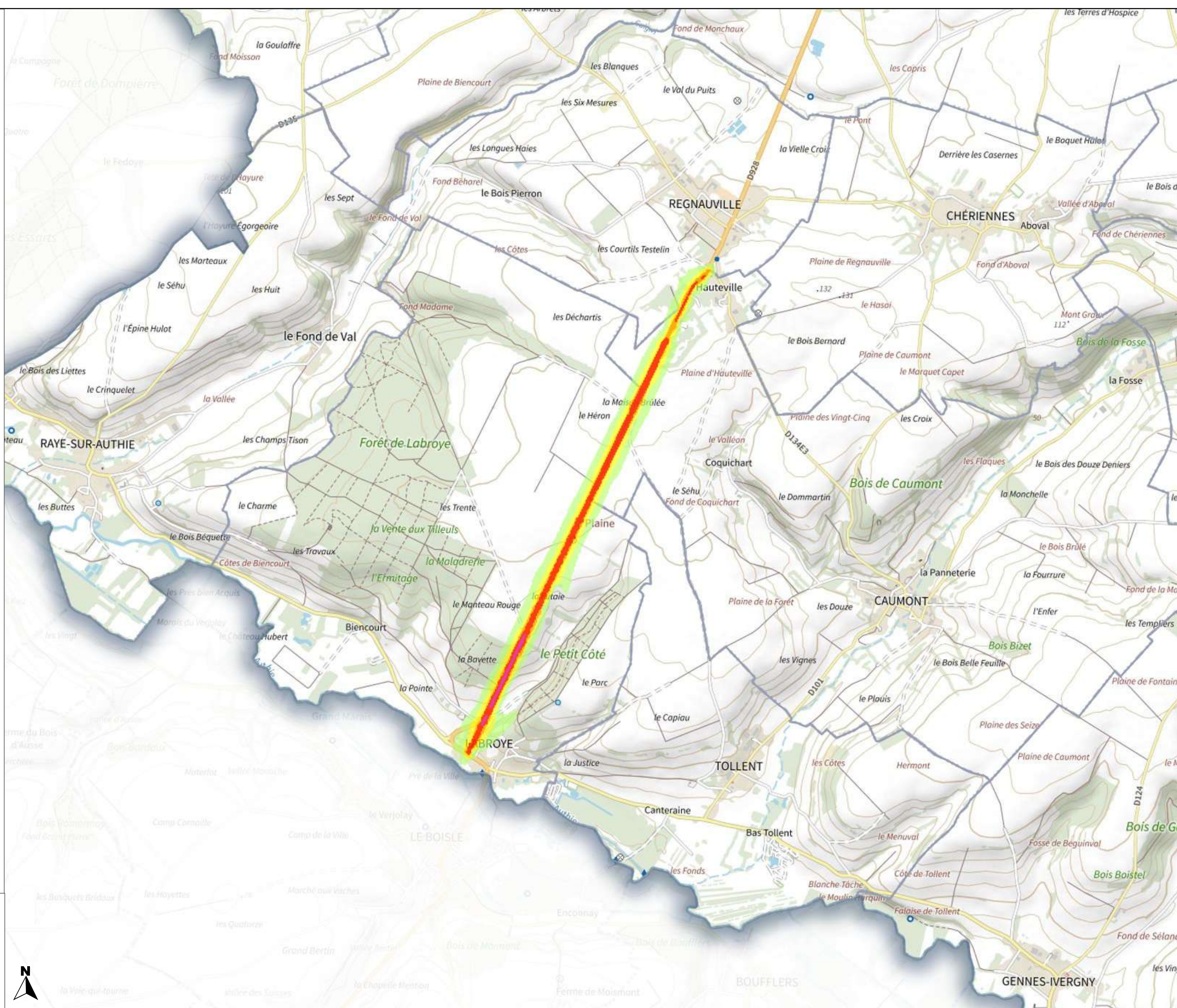
Valeurs isophones de nuit en Db(A)

- 50-55
- 55-60
- 60-65
- 65-70
- >70

0 0.5 1 km

Direction départementale des territoires et de la mer du Pas-de-Calais

Réalisation : MCSIG
Source : DDTM 62
CEREMA
BD Topo, ©© IGN v2
Date : 20 janvier 2023
Référence : 2023-014





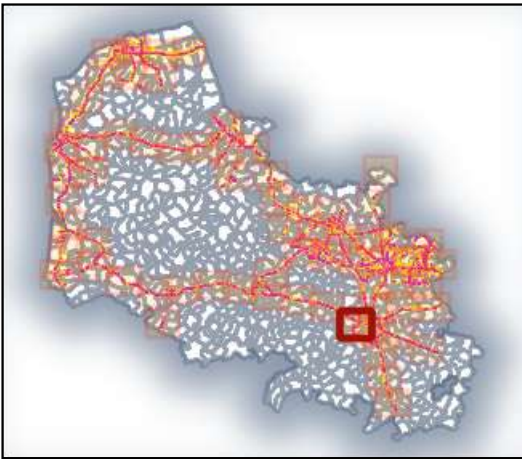
PRÉFET DU PAS-DE-CALAIS

Liberté
Égalité
Fraternité

Carte de bruit stratégique
de la 4ème échéance
de la directive 2002/49/CE

Réseau routier
non concédé
Type A - Ln

Planche 2-62



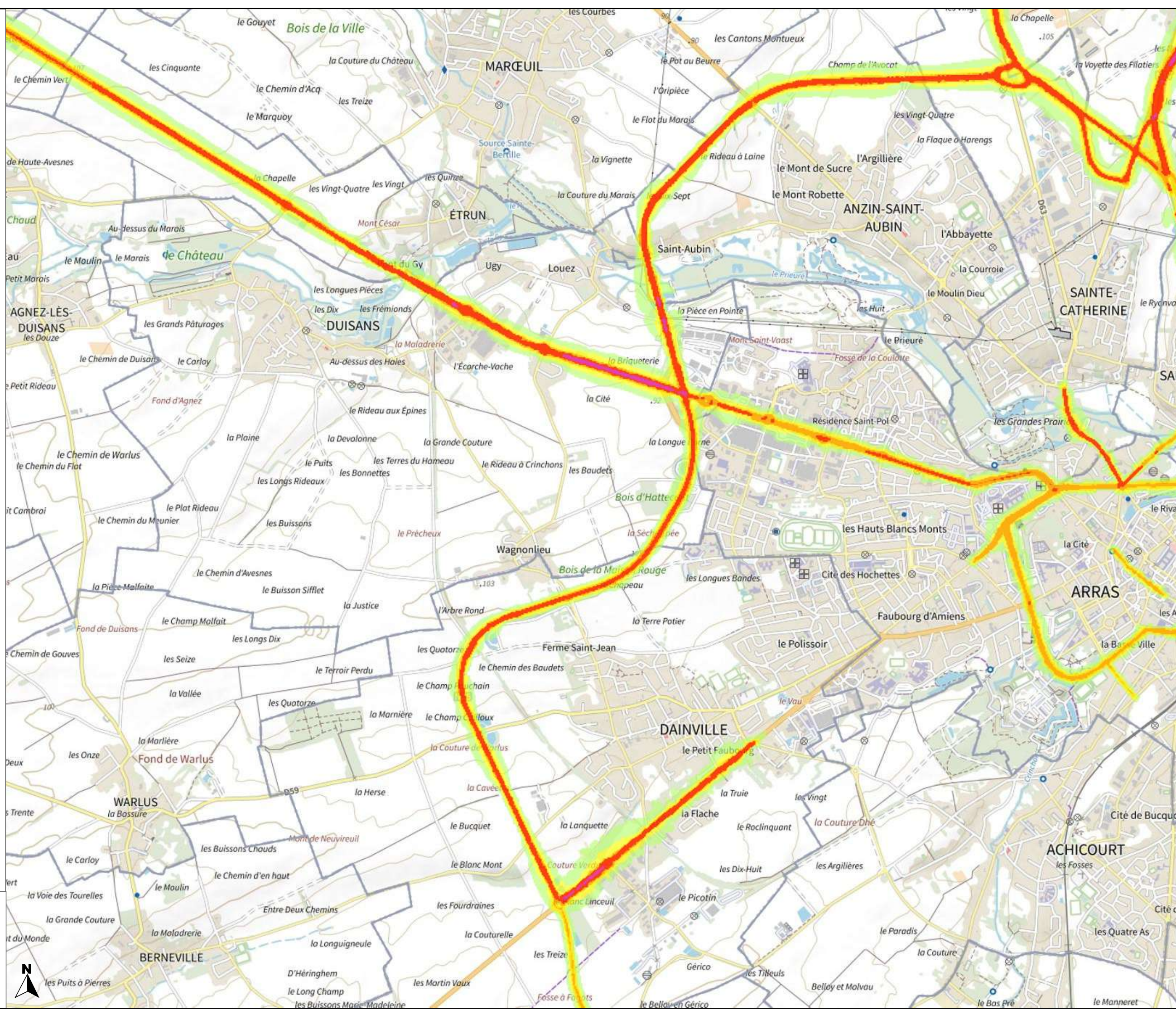
Valeurs isophones
de nuit en Db(A)

- 50-55
- 55-60
- 60-65
- 65-70
- >70

0 0.5 1 km

Direction départementale
des territoires et de la mer
du Pas-de-Calais

Réalisation : MCSIG
Source : DDTM 62
CEREMA
BD Topo, ©© IGN v2
Date : 20 janvier 2023
Référence : 2023-014





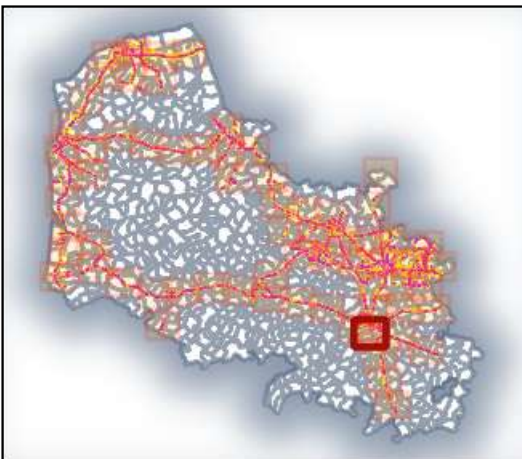
PRÉFET DU PAS-DE-CALAIS

Liberté
Égalité
Fraternité

Carte de bruit stratégique
de la 4ème échéance
de la directive 2002/49/CE

Réseau routier
non concédé
Type A - Ln

Planche 2-63



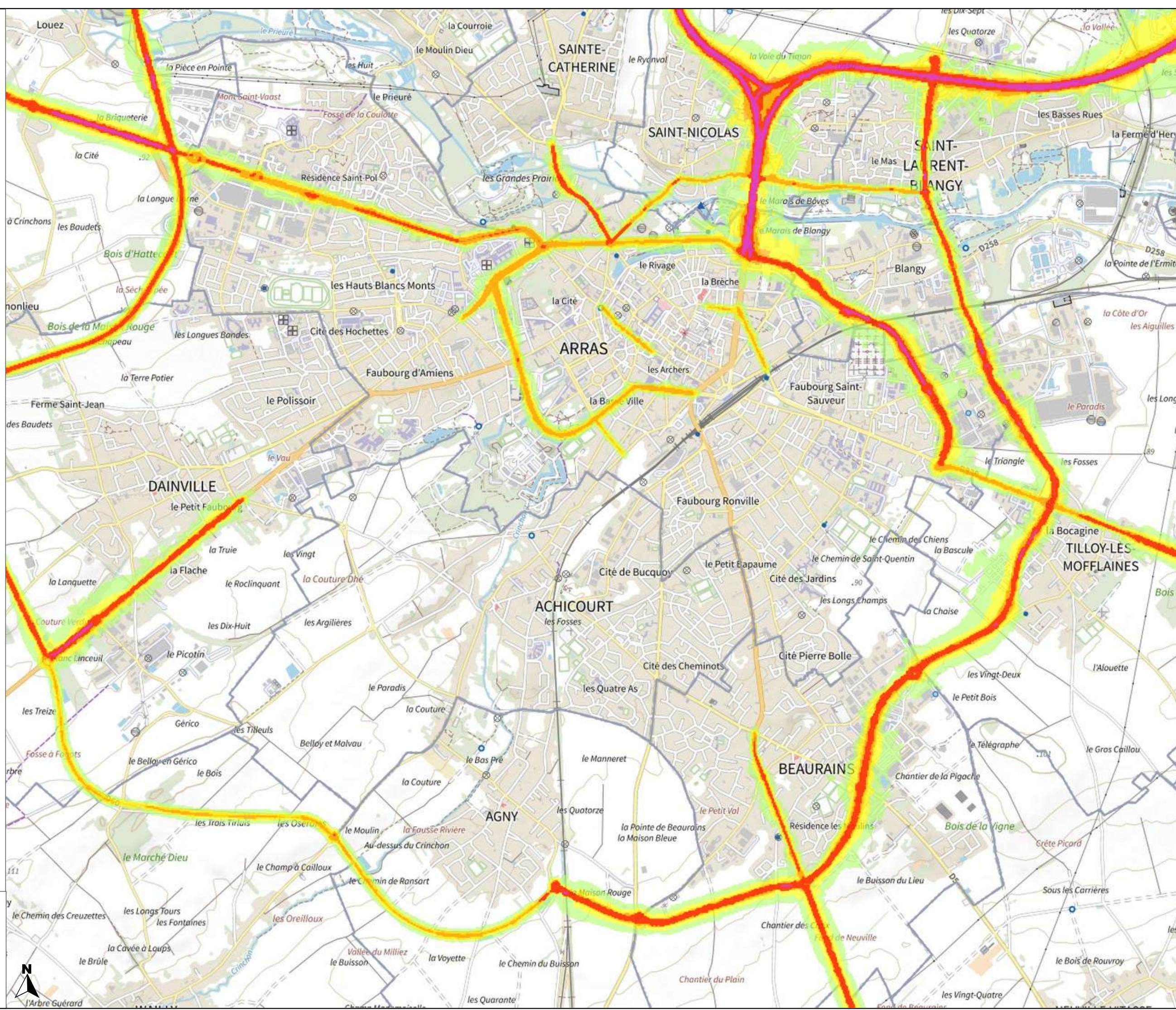
Valeurs isophones
de nuit en Db(A)

- 50-55
- 55-60
- 60-65
- 65-70
- >70

0 0.5 1 km

Direction départementale
des territoires et de la mer
du Pas-de-Calais

Réalisation : MCSIG
Source : DDTM 62
CEREMA
BD Topo, ©© IGN v2
Date : 20 janvier 2023
Référence : 2023-014





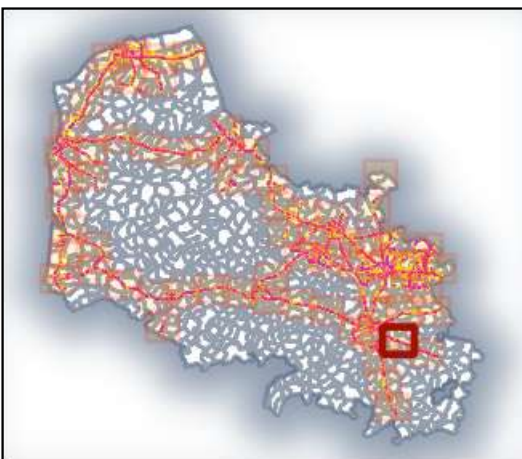
PRÉFET DU PAS-DE-CALAIS

Liberté
Égalité
Fraternité

Carte de bruit stratégique de la 4ème échéance de la directive 2002/49/CE

Réseau routier non concédé Type A - Ln

Planche 2-64



Valeurs isophones de nuit en Db(A)

- 50-55
- 55-60
- 60-65
- 65-70
- >70

0 0.5 1 km

Direction départementale des territoires et de la mer du Pas-de-Calais

Réalisation : MCSIG
Source : DDTM 62
CEREMA
BD Topo, © IGN v2
Date : 20 janvier 2023
Référence : 2023-014





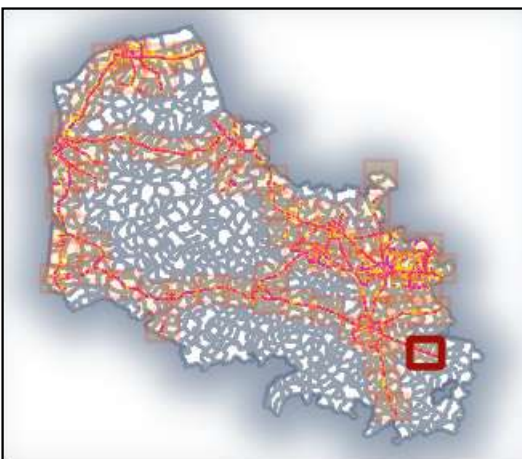
PRÉFET DU PAS-DE-CALAIS

Liberté
Égalité
Fraternité

Carte de bruit stratégique de la 4ème échéance de la directive 2002/49/CE

Réseau routier non concédé Type A - Ln

Planche 2-65



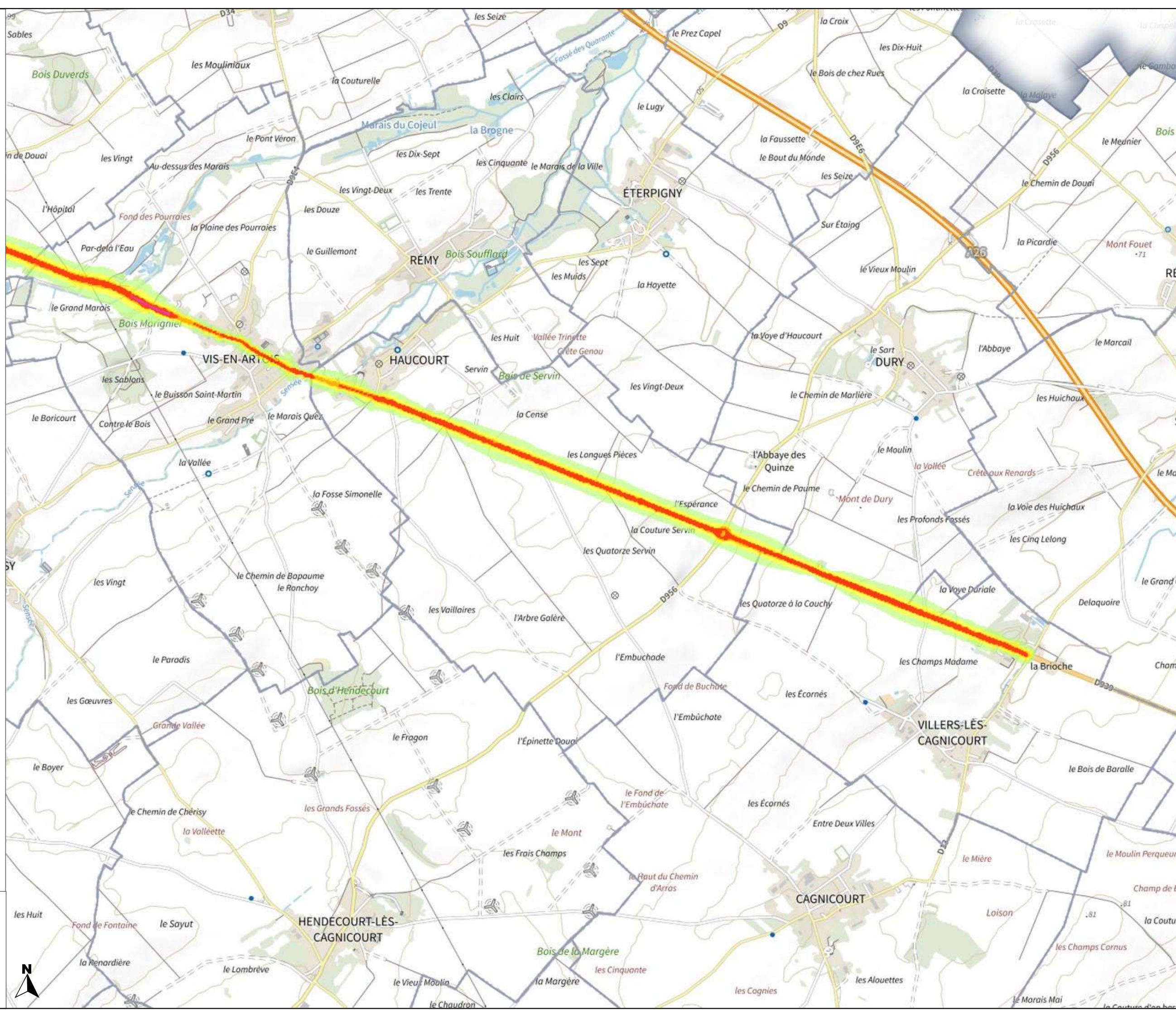
Valeurs isophones de nuit en Db(A)

- 50-55
- 55-60
- 60-65
- 65-70
- >70

0 0.5 1 km

Direction départementale des territoires et de la mer du Pas-de-Calais

Réalisation : MCSIG
Source : DDTM 62
CEREMA
BD Topo, ©© IGN v2
Date : 20 janvier 2023
Référence : 2023-014





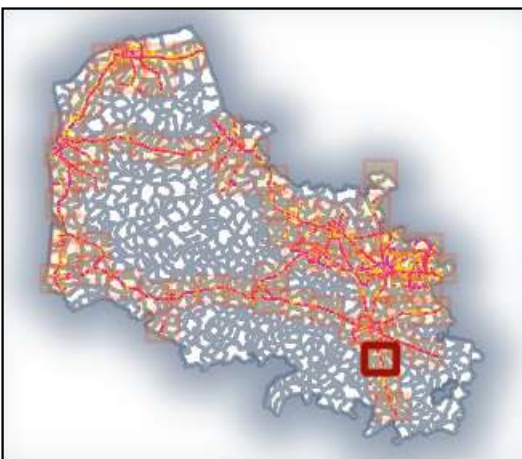
PRÉFET DU PAS-DE-CALAIS

Liberté
Égalité
Fraternité

Carte de bruit stratégique de la 4ème échéance de la directive 2002/49/CE

Réseau routier non concédé Type A - Ln

Planche 2-66



Valeurs isophones de nuit en Db(A)

- 50-55
- 55-60
- 60-65
- 65-70
- >70

0 0.5 1 km

Direction départementale des territoires et de la mer du Pas-de-Calais

Réalisation : MCSIG
Source : DDTM 62
CEREMA
BD Topo, ©© IGN v2
Date : 20 janvier 2023
Référence : 2023-014





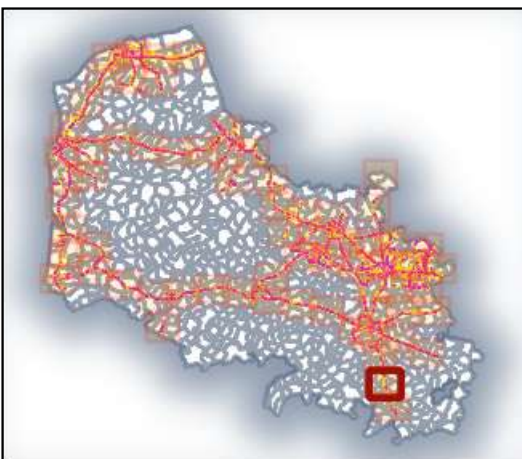
PRÉFET DU PAS-DE-CALAIS

Liberté
Égalité
Fraternité

Carte de bruit stratégique
de la 4ème échéance
de la directive 2002/49/CE

Réseau routier
non concédé
Type A - Ln

Planche 2-67



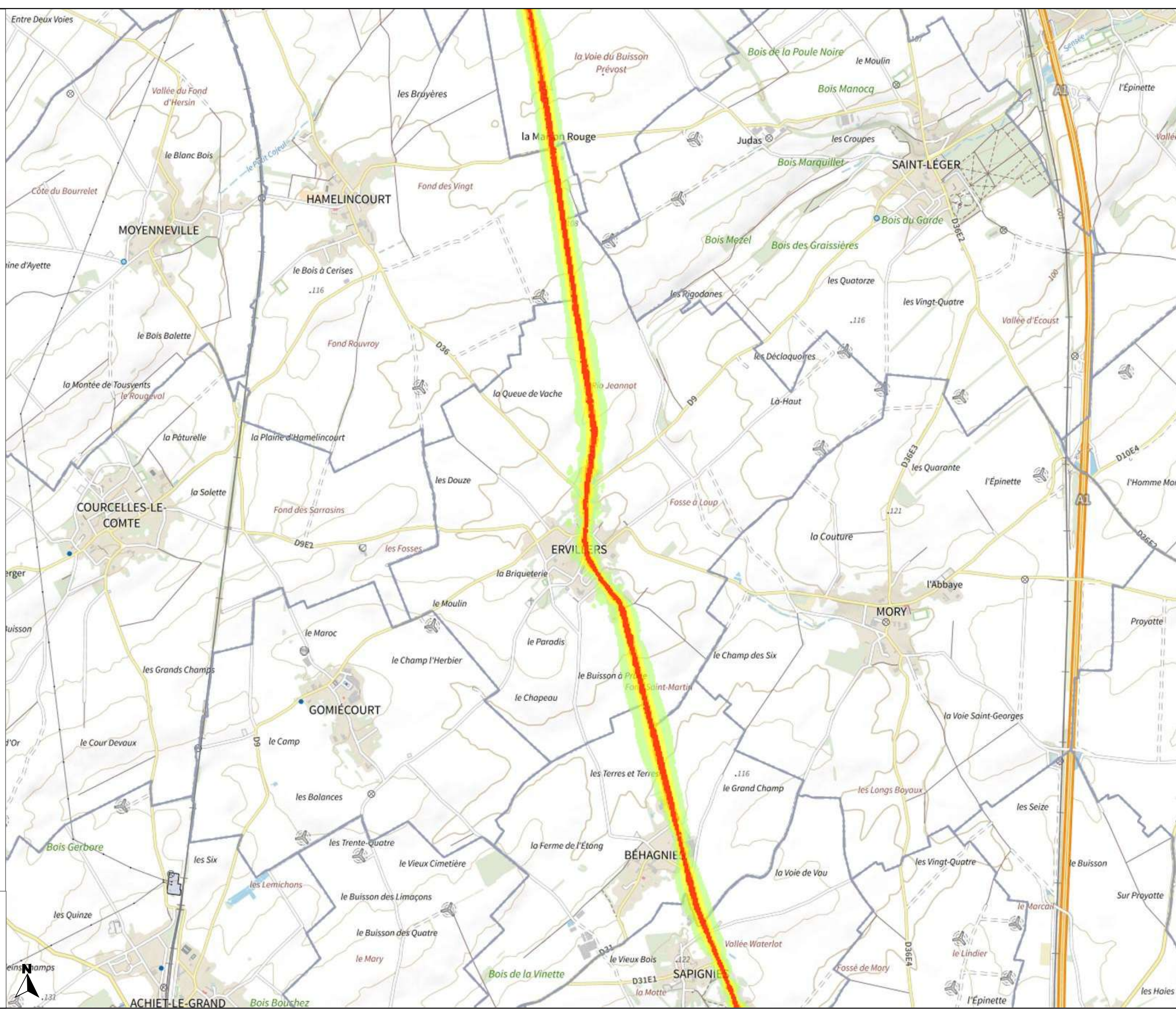
Valeurs isophones
de nuit en Db(A)

- 50-55
- 55-60
- 60-65
- 65-70
- >70

0 0.5 1 km

Direction départementale
des territoires et de la mer
du Pas-de-Calais

Réalisation : MCSIG
Source : DDTM 62
CEREMA
BD Topo, ©© IGN v2
Date : 20 janvier 2023
Référence : 2023-014





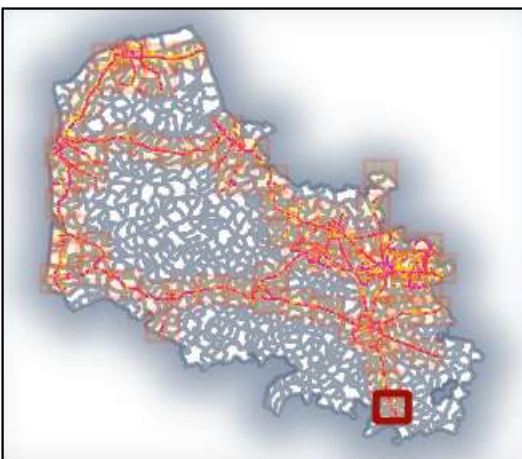
PRÉFET DU PAS-DE-CALAIS

Liberté
Égalité
Fraternité

Carte de bruit stratégique
de la 4ème échéance
de la directive 2002/49/CE

Réseau routier
non concédé
Type A - Ln

Planche 2-68



Valeurs isophones
de nuit en Db(A)

- 50-55
- 55-60
- 60-65
- 65-70
- >70

0 0.5 1 km

Direction départementale
des territoires et de la mer
du Pas-de-Calais

Réalisation : MCSIG
Source : DDTM 62
CEREMA
BD Topo, ©© IGN v2
Date : 20 janvier 2023
Référence : 2023-014

